

Kontrolní list z věcného hodnocení (Platnost 27. 10. 2020)

Název MAS:	Místní akční skupina POHODA venkova, z. s.
Číslo výzvy MAS:	133/06_16_076/CLLD_15_01_071
Název výzvy MAS:	15. výzva MAS POHODA-IROP-Technika pro IZS III
Název žadatele:	Obec Deštné v Orlických horách
Název projektu:	Obec Deštné v Orlických horách - pořízení terénní techniky pro JSDH
Registrační číslo:	CZ.06.4.59/0.0/0.0/16_076/0015834
Krajské pracoviště CRR:	Hradec Králové

Věcné hodnocení pro aktivitu Technika pro IZS

	Kritérium	Maximální počet bodů	Minimální počet bodů	Bodové ohodnocení
1.	Velikost hasebního obvodu (Aspekt efektivnosti a účelnosti)	20	0	10
Bodové rozmezí:	<p>20 bodů – Velikost hasebního obvodu čítá 35 a více obcí, současně bylo doloženo potvrzení HZS.</p> <p>15 bodů – Velikost hasebního obvodu čítá 25-34 obcí, současně bylo doloženo potvrzení HZS.</p> <p>10 bodů – Velikost hasebního obvodu čítá 15-24 obcí, současně bylo doloženo potvrzení HZS.</p> <p>5 bodů – Velikost hasebního obvodu čítá 14 a méně obcí, současně bylo doloženo potvrzení HZS.</p> <p>0 bodů – Žádost o podporu byla předložena žadatelem, který nepředložil či nemohl předložit potvrzení HZS o velikosti hasebního obvodu.</p>			
Zdroj informací:	<p>Studie proveditelnosti upravená MAS (kap.2 <i>Podrobný popis projektu</i>), potvrzení HZS.</p> <p>V upravené verzi studie proveditelnosti MAS (kap.2 <i>Podrobný popis projektu</i>) je uvedena velikost hasebního obvodu. V této upravené verzi studie proveditelnosti je pro žadatele vytvořen prostor, kde uvedou velikost hasebního obvodu.</p> <p>Velikost hasebního obvodu uvedená v upravené studii proveditelnosti musí souhlasit s velikostí uvedenou na předloženém potvrzení HZS o velikosti hasebního obvodu, ze kterého je velikost kontrolována.</p>			



EVROPSKÁ UNIE
Evropský fond pro regionální rozvoj
Integrovaný regionální operační program



MINISTERSTVO
PRO MÍSTNÍ
ROZVOJ ČR

Odůvodnění hodnocení:	Velikost hasebního obvodu spadá do rozmezí čítá 15-24 obcí, konkrétně se v něm nachází, 15 obcí, což žadatel uvádí jak ve Studii proveditelnosti, tak v příloženém potvrzení HZS Královehradeckého kraje o velikosti hasebního obvodu.
2. Kategorie JPO (Aspekt proveditelnosti)	20 0 20
Bodové rozmezí:	<p>20 bodů – Obec má k datu předložení žádosti o podporu zřízenou jednotku požární ochrany (§ 29 zákona č. 133/1985 Sb., o požární ochraně), resp. jednotku sboru dobrovolných hasičů (dále jen „JSDH“) kategorie II podle přílohy zákona č. 133/1985 Sb., o požární ochraně.</p> <p>10 bodů – Obec má k datu předložení žádosti o podporu zřízenou jednotku požární ochrany (§ 29 zákona č. 133/1985 Sb., o požární ochraně), resp. jednotku sboru dobrovolných hasičů (dále jen „JSDH“) kategorie III podle přílohy zákona č. 133/1985 Sb., o požární ochraně.</p> <p>0 bodů – Žádost o podporu byla předložena žadatelem, kterým je Hasičský záchranný sbor kraje.</p>
Zdroj informací:	<p>Studie proveditelnosti upravená MAS (kap.2 <i>Podrobný popis projektu</i>).</p> <p>V upravené verzi studie proveditelnosti MAS (kap.2 <i>Podrobný popis projektu</i>) je uvedena kategorie jednotky požární ochrany (§ 29 zákona č. 133/1985 Sb., o požární ochraně), resp. jednotka sboru dobrovolných hasičů (dále jen „JSDH“) podle přílohy zákona č. 133/1985 Sb., o požární ochraně. V případě žadatele Hasičský záchranný sbor kraje je v kap. 2 <i>Podrobný popis projektu</i> upravené studie proveditelnosti uveden typ a adresa stanice.</p>
Odůvodnění hodnocení:	Obec má k požadovanému datu zřízenou jednotku požární ochrany kategorie II podle přílohy zákona č. 133/1985 Sb., o požární ochraně.
3. Velikost obce, ve které má žadatel své sídlo (Aspekt efektivnosti a účelnosti).	20 0 15
Bodové rozmezí:	<p>20 bodů – Obec, ve které má žadatel své sídlo, má 500 a méně obyvatel.</p> <p>15 bodů – Obec, ve které má žadatel své sídlo, má 501-1000 obyvatel.</p> <p>10 bodů – Obec, ve které má žadatel své sídlo, má 1001-3500 obyvatel.</p> <p>0 bodů – Obec, ve které má žadatel své sídlo, má více než 3500 obyvatel.</p> <p>Pro určení velikosti obce je považován za závazný dokument ČSÚ: Počet obyvatel v obcích České republiky k 1.1. roku předložení Žádosti o podporu na MAS. Není-li v době předložení žádosti o podporu daný dokument zveřejněný, za závazný dokument je považován poslední vydaný dokument (tzn. k 1.1. roku předcházejícímu podání Žádosti o podporu).</p>



EVROPSKÁ UNIE
Evropský fond pro regionální rozvoj
Integrovaný regionální operační program



MINISTERSTVO
PRO MÍSTNÍ
ROZVOJ ČR

Zdroj informací:	<p>Studie proveditelnosti upravená MAS (kap.2 <i>Podrobný popis projektu</i>), Aktuální dokument ČSÚ: Počet obyvatel v obcích České republiky k 1.1.</p> <p>V upravené verzi studie proveditelnosti MAS (kap.2 <i>Podrobný popis projektu</i>) je uvedena velikost obce, ve které má žadatel své sídlo. V této upravené verzi studie proveditelnosti je pro žadatele vytvořen prostor, kde uvedou velikost obce dle svého sídla.</p> <p>Velikost obce, ve které má žadatel své sídlo, uvedená ve studii proveditelnosti, musí souhlasit s velikostí uvedenou v aktuálním dokumentu ČSÚ: Počet obyvatel v obcích České republiky k 1.1. Z tohoto závazného dokumentu je velikost obce, ve které má žadatel své sídlo, kontrolována.</p>			
Odůvodnění hodnocení:	Na základě dat z aktuálního dokumentu ČSÚ: Počet obyvatel v obcích České republiky k 1.1.2020 žadatel udává, že obec Deštné v Orlických horách má 552 obyvatel.			
4.	Velikost projektu (Aspekt efektivnosti a účelnosti).	20	0	20
Bodové rozmezí:	<p>20 bodů – Celkové způsobilé výdaje projektu jsou nižší než 700 tis. Kč</p> <p>15 bodů – Celkové způsobilé výdaje projektu jsou nižší než 900 tis. Kč a vyšší nebo rovny 700 tis. Kč</p> <p>10 bodů – Celkové způsobilé výdaje projektu jsou rovny nebo nižší než 1 221 837,47,- Kč a vyšší nebo rovny 900 tis. Kč</p>			
Zdroj informací:	<p>Žádost o podporu.</p> <p>Výše celkových způsobilých výdajů projektu je uvedena v žádosti o podporu.</p>			
Odůvodnění hodnocení:	Celkové způsobilé výdaje projektu činí 661 870,- Kč, což je méně než 700 tis. Kč.			
5.	V projektu jsou uvedena rizika projektu a způsoby jejich eliminace (Aspekt proveditelnosti)	10	0	10
Bodové rozmezí:	<p>10 bodů – Žadatel uvedl všechna relevantní rizika, včetně způsobu jejich eliminace.</p> <p>0 bodů – Žadatel neuvedl žádné riziko.</p>			
Zdroj informací:	<p>Studie proveditelnosti. Ve studii proveditelnosti (kap. 10 Rizika v projektu) jsou uvedena rizika, vč. způsobů jejich eliminace. Tato rizika a způsoby eliminace jsou uvedena dostatečně podrobně a reálně.</p> <p>Upřesnění k hodnocení:</p> <p>10 bodů – Žadatel ve Studii proveditelnosti v kapitole 10 Rizika v projektu uvedl všechna relevantní rizika, vč. způsobu jejich eliminace. Případně žadatel adekvátně ve Studii proveditelnosti odůvodnil, proč některé relevantní riziko nepovažuje za opodstatněné/reálné (v takovém případě nemusí být vyplněn způsob eliminace tohoto rizika). Pozn.: rizika uvedená v osnově studie proveditelnosti jsou pouze příkladem, žadatel nemá povinnost je ve své studii proveditelnosti uvádět všechny, zvláště</p>			






EVROPSKÁ UNIE
Evropský fond pro regionální rozvoj
Integrovaný regionální operační program



MINISTERSTVO
PRO MÍSTNÍ
ROZVOJ ČR

	<p>pokud pro něj nejsou relevantní. Kritérium hodnotí, zda žadatel v rámci projektu zohledňuje rizika, která reálně hrozí a zda má pro tato rizika navržené vhodné způsoby jejich eliminace.</p> <p>0 bodů – Žadatel neuvedl ve Studii proveditelnosti v kapitole 10 Rizika v projektu žádné riziko.</p>
Odůvodnění hodnocení:	Žadatel v projektu uvedl všechna relevantní rizika, včetně způsobu jejich eliminace, a to ve všech navržených rizikových oblastech (technická, finanční, právní a provozní).
Celkový počet získaných bodů:	75
Maximální možný počet bodů:	90
Minimální počet bodů potřebný pro splnění podmínek věcného hodnocení:	45
Projekt splnil podmínky věcného hodnocení (Ano x Ne):	Ano

Datum podpisu hodnocení	4.2.2021		
Jméno a příjmení člena komise	Ing. Petra Zilvarová	Podpis člena komise	
Jméno a příjmení člena komise	Kamil Tomek	Podpis člena komise	
Jméno a příjmení člena komise	Lukáš Bartoš	Podpis člena komise	



EVROPSKÁ UNIE
Evropský fond pro regionální rozvoj
Integrovaný regionální operační program



**MINISTERSTVO
PRO MÍSTNÍ
ROZVOJ ČR**