



EVROPSKÁ UNIE
Evropský fond pro regionální rozvoj
Integrovaný regionální operační program



MINISTERSTVO
PRO MÍSTNÍ
ROZVOJ ČR



Realizováno za finanční podpory Královéhradeckého kraje

Místní akční skupina POHODA venkova, z.s.



Strategie

komunitně vedeného místního rozvoje

pro území Místní akční skupiny **POHODA VENKOVA**

na období 2014 – 2020

Příloha č. 8

Charakteristika obcí území

(verze odevzdaná na MMR 17.12. 2015)



EVROPSKÁ UNIE
EVROPSKÝ FOND PRO REGIONÁLNÍ ROZVOJ
INVESTICE DO VAŠÍ BUDOUCNOSTI



MINISTERSTVO
PRO MÍSTNÍ
ROZVOJ ČR

OBSAH:

BAČETÍN.....	1
BOHDAŠÍN.....	4
BOROVÁ.....	6
BYSTRÉ V ORLICKÝCH HORÁCH	8
ČESKÁ ČERMNÁ.....	11
ČESKÉ MEZIŘÍČÍ	13
DEŠTNÉ V ORLICKÝCH HORÁCH	15
DOBRÉ	18
DOBRUŠKA	23
DOBŘANY	28
CHLÍSTOV.....	31
JANOV.....	33
JESTŘEBÍ NAD METUJÍ.....	35
KOUNOV	37
KRÁLOVA LHOTA	40
LIBCHYNĚ	42
MEZILESÍ.....	44
MOKRÉ	46
NOVÉ MĚSTO NAD METUJÍ.....	48
NOVÝ HRÁDEK	52
OHNIŠOV	55
OLEŠNICE V ORLICKÝCH HORÁCH.....	58
OPOČNO	63
PODBŘEZÍ	67
POHOŘÍ.....	71
PŘEPYCHY.....	74
PŘIBYSLAV	76
ROHENICE	78
SEDLOŇOV	80
SEMECHNICE	84
SENDRAŽ.....	86
SLAVOŇOV	88
SNĚŽNÉ.....	90

TRNOV.....92
VAL.....95

BAČETÍN



Představitelé obce:

Starostka – Gabriela Prýmusová

Místostarosta – Dušan Matohlína

Popis obce:

Obec Bačetín a k ní přiřčená osada Sudín, byla založena v roce 1458. Nachází se v podhůří Orlických hor v okrese Rychnov nad Kněžnou, ve výšce **460 m n. m.** Počet trvale žijících obyvatel se poměrně ustálil a mírně kolísá kolem čísla **400** bydlících ve 112 domech. Kromě toho je v Bačetíně 25 rekreačních chalup. Bačetín je od nepaměti převážně obcí zemědělskou. Bačetín leží 5 km od pověřeného města Dobrušky a asi 20 km od státní hranice s Polskem. Obec je křižovatkou dvou důležitých silnic a to silnice II /309 Dobruška – Deštné a silnice 3. třídy, Nové Město nad Metují – Deštné. Tím, že obec leží na křižovatce těchto dvou silnic, přispívá k většímu počtu autobusových linek, což je příznivý fakt pro veřejnou dopravní obslužnost. Většina obyvatel dojíždí za prací do spádových měst. To platí i pro žáky základních škol. Nejbližší základní školy najdeme v obcích Dobřany, Ohnišov či v Dobrušce. V obci samotné se příliš pracovních příležitostí nenachází. Nejvíce lidí zaměstnaných v zemědělství je v ZD Zlatý potok Sudín a na **mléčné farmě Mefas**. Mezi největší nezemědělské podnikatele patří **firma Marex CZ** zabývající se kovovýrobou a zámečnictvím. Obec je součástí **DSO Region Orlické hory** a **DSO Region Novoměstsko**. Je rovněž součástí „Kačenčiny pohádkové říše“ a zdejším patronem jsou „**Bludičky**“.

- Celková výměra obce je 813 ha, z toho orná půda zaujímá 463 ha, TTP 129 ha, lesní pozemky pouze 7 ha a zastavěná plocha činí 14 ha.

Občanská a technická vybavenost:

V obci se nachází v historické budově z roku 1884 **materšská škola** s kapacitou 37 dětí, která slouží i pro děti ze sousedních obcí Bystré, Kounov, Dobřany či Sedloňov. V současné době není kapacita školky zcela naplněna. V roce 2014 se zapojila zdejší školka do celonárodní sítě MŠ „Mrkvička“, zabývající se ekologickou výchovou. V obci není kostel, a proto byla v roce 1991 vybudována na okraji obce **smuteční síň**, přiléhající ke hřbitovnímu areálu, která slouží pro potřeby celého dobušského regionu. Konají se zde jak církevní, tak občanské pohřby. Nachází se zde prodejna smíšeného zboží, kterou provozuje Marta a.s. Obec vlastní dva vodovody a to v Bačetíně od roku 1937, který je již v poměrně nevyhovujícím stavu. V osadě Sudín je vodovod od roku 1986. Jak v Bačetíně, tak i v Sudíně je zavedena dešťová kanalizace. K dispozici jsou stavební parcely pro výstavbu rodinných domků, vybavené inženýrskými sítěmi. V obci Bačetín se nenachází žádná významná sakrální stavba, ovšem uprostřed

osady Sudín stojí nově opravená **kaplička sv. Anny**, která byla v roce 2014 vyzdobena dřevěným křížem, který byl zhotoven místním řezbářem Janem Ježkem. V roce 2014 byla dokončena stavba "Přístupová komunikace pro rodinné domy". Akce byla spolufinancována Královéhradeckým krajem. Obec Bačetín byla úspěšná s žádostí o dotaci v krajském Programu obnovy venkova a získala maximální částku dotace ve výši 800.000,- Kč. V roce 2014 se obec zúčastnila soutěže o vesnici roku, ve které se sice neumístila, ale **získala cenu hejtmána Královéhradeckého kraje ve výši 20 000,- Kč za vedení obecní kroniky**.

Společenský život v obci:

Ze sportovišť se zde nachází tenisový kurt, na kterém probíhá i tradiční nohejbalový turnaj a také rekonstruované dětské hřiště u mateřské školy. Víceúčelové hřiště prozatím chybí, ale s jeho výstavbou je počítáno v následujících letech. Nachází se zde také obecní knihovna umístěná v budově obecního úřadu, která souží nejen k půjčování knih, ale pravidelně zde probíhá i čítárna zajímavých titulů. K dalším kulturním akcím slouží i **obecní zařízení Rotunda**, konají se zde akce pro děti, hraje se ochotnické divadlo či lze pronajmout ke konání oslav. Zařízení slouží také jako obecní klubovna. Několikrát ročně potom vychází Bačetínský zpravodaj. Svou činnost v obci provozuje SDH či myslivecký spolek Smrčina Sudín - Bačetín.

Přírodní a kulturní památky:

U osady Sudín se nachází velmi pěkné údolí Zlatého potoka. Bačetín je obklopen krásnou přírodou, která je často vyhledávána pěšími turisty, cyklisty a dalšími návštěvníky Orlických hor a jejich podhůří a ne nadarmo je Bačetín označován jako vstupní brána Orlických hor.

Výhody:

- + rozvoj obce díky novým stavebním parcelám
- + integrita obyvatel na vzestupu, pořádání mnoha kulturních akcí
- + krásná příroda v podhůří Orlických hor
- + mateřská škola s dostatečnou kapacitou
- + smuteční síň využívaná k církevním i občanským obřadům
- + zapojení občanů do veřejných akcí

Nevýhody:

- chybějící zázemí pro pořádání sportovních akcí
- nedostatek pracovních míst
- zastaralý vodovodní řád a nedokončená kanalizace

Záměry pro období 2014-2020:

- * Rekonstrukce vodovodu a zvýšení jeho tlakového režimu
- * Realizace osvětlení u cyklostezky Bačetín - Sudín
- * Výstavba multifunkčního sportovního hřiště v areálu u Rotundy
- * Výstavba polytechnické třídy MŠ
- * Energeticky úsporná opatření v budově MŠ a OÚ
- * Rekonstrukce kapličky sv. Anny (opatření proti vznikající vlhkosti)

V rámci programu LEADER 07 – 13 byly realizovány tyto projekty:

Chodník podél silnice II/309 a III/3091

Realizací projektu vznikl chodník o celkové délce cca 219 metrů, jehož část vede kolem mateřské školky. Vybudování chodníku je velkým přínosem pro bezpečnost dětí ze školky i pro ostatní chodce.

Celkové výdaje: 1 790 806,- Kč

Dotace přidělená MAS: 1 354 391,- Kč

Rekonstrukce ústředního vytápění MŠ Bačetín č. p. 86

Výsledkem projektu bude úspora tepelné energie získaná výměnou starých radiátorů za nové deskové s regulovatelnými termostatickými hlavicemi v budově MŠ v Bačetíně.

Celkové výdaje: 544 807,- Kč

Dotace přidělená MAS: 412 038,- Kč

Revitalizace hospodářských budov

Projekt řeší revitalizaci hospodářských budov. Jedná se o budovu, která kdysi sloužila jako sklad a přípravná krmiva, teď byla několik let nevyužívaná a po revitalizaci bude zase sloužit jako sklad a přípravná krmiva.

Celkové výdaje: 399 600,- Kč

Dotace přidělená MAS: 199 800,- Kč

BOHDAŠÍN



Představitelé obce:

Starosta - Ing. Jaromír Štěpán

Místostarostka - Milada Polívková

Popis obce:

Bohdašín je nevelká obec, položená v malebném podhůří Orlických hor, při silnici vedoucí z Dobrušky na Nový Hrádek, která zajišťuje relativně dobrou dopravní obslužnost. Nachází se na severním okraji okresu Rychnov nad Kněžnou ve výšce **485 m n. m.** K obci náleží osady **Bydlo, Rokole a Vanovka**. Kouzlo obce zvýrazňují vrcholky Orlických hor, táhnoucí se od severu k východu a daleký výhled až do polabské roviny a na severu ke Krkonoším. První písemná zmínka o obci pochází z roku 1544. Na území obce žije 210 obyvatel, z toho 24 v osadě Vanovka. I tato obec přistoupila k rozvoji bytové zástavby, avšak v této horské oblasti by měl být kladen důraz především na zachování přírodního bohatství a krajinného rázu. Obec je součástí **DSO Region Orlické hory a DSO Region Novoměstsko**. V rámci putování po Kačenčíně pohádkové říši jsou zdejšími patrony **Bohdašínští Permonici**.

- Celková výměra obce je 536 ha, z toho orná půda zaujímá 311 ha, lesní pozemky 91 ha, TTP 87 ha, zastavěná plocha pak tvoří 9 ha.

Občanská a technická vybavenost:

Na území obce se nachází veřejná knihovna, dále je zde hřiště využívané především sborem dobrovolných hasičů. Dále pak prodejna smíšeného zboží, kterou si občané vybudovali svépomocí v 80. letech. Obec vydává několikrát ročně **občasník BON**. V obci se nachází kostelík a památník padlým v 1. světové válce. Bohdašín je jednou z posledních obcí na území MAS Pv, ve které se nenachází veřejný vodovod ani kanalizace. V obci se nachází budova školy, která již od roku 1963 není využívána k původnímu účelu, proto bude v nejbližší době část vnitřních prostor upraveno na 2 bytové jednotky. V obci chybí jakékoliv školní zařízení, žáci musejí dojíždět do Dobřan, Nového Hrádku či Ohnišova. Pracovních příležitostí v této obci mnoho není, ale rozvíjí se firma Obrábění kovů p. Moravce, která zaměstnává okolo 10 lidí. Působí zde také řada podnikatelských subjektů, převážně živnostníků. U obce se nachází **malé sportovní letiště pro ultralehká letadla**.

Společenský život:

V obci působí dobrovolní hasiči, kteří zde mají poměrně velkou základnu. Tvoří ji 63 členů. Pořádají tradiční hasičskou soutěž - **Bohdašínská Proudnice**. Stávají se tak i neaktivnějšími organizátory společenského života v obci. Další významnou akcí v obci je **Bohdašínská Lávk**a v areálu bývalého koupaliště. V obci prozatím chybí prostor na pořádání společenských akcí, ale vznikl tu návrh

na přístavbu sálu v objektu klubovny SDH. V budově obecního úřadu také pravidelně probíhá setkání bohdašínských žen.

Přírodní a kulturní památky:

Významnou památkou je často navštěvované **poutní místo Rokole** s pramenem léčivé vody a s **kaplí Panny Marie z roku 1859, kostelíkem z roku 1930 a dřevěnou Loretou**. Přes silnici se nachází křížová cesta s obrazy svatých. V osadě Rokole byl v roce 2000 uveden do provozu dům České provincie Schönstattských sester Mariiných pro řádové sestry.

Výhody:

- Aktivní činnost místního SDH
- Nová výstavba a rekonstrukce stávajících objektů
- Příjemné místo k bydlení v podhůří Orlických hor

Nevýhody:

- Roztroušená venkovská zástavba -> velké množství komunikací k údržbě
- Chybí vodovod a kanalizace
- Úbytek obyvatelstva

Záměry pro období 2014-2020:

- * Obec žádné záměry nedodala

V projektu Leader 2007 – 2013 byly realizovány tyto projekty:

Žádný projekt z této obce nebyl vybrán k realizaci.

BOROVÁ



Představitelé obce:

Starosta - Bc. Pavel Jirka

Místostarosta - Vladimír Homolka

Popis obce:

Borová leží ve výšce **620 m n. m.** a je nejvýše položenou obcí v okrese Náchod, čítající **204 obyvatel** žijících v 133 domech, z nichž ovšem 68 slouží k rekreačním účelům. Nachází se v podhůří Orlických hor, 14 km od města Náchod v blízkosti státní hranice s Polskem. Obcí prochází komunikace Nový Hrádek – Náchod, která zajišťuje dopravní spojení do obce. První písemná zmínka o Borové pochází z roku 1445. Dominantami obce jsou kaple Božského Srdce Páně, kulturní dům a budova bývalé školy. Nachází se zde také památník padlým v 1. sv. válce. Obec je součástí **DSO Region Orlické hory** a je zapojena do projektu „Putování Kačenčinou pohádkovou říší“ a zdejší pohádkovou postavou je **Vysloužilý voják**.

- Celková výměra obce je 307 ha, z toho je 106 ha orné půdy, 109 ha TTP, 54 ha lesní pozemky, 6 ha činí zastavěná plocha.

Občanská a technická vybavenost:

V obci je vodovod a kanalizace s napojením na ČOV. V obci bývala škola, která ale byla pro nedostatek žáků v 70. letech přebudována na školku. I ta byla ze stejného důvodu v roce 1999 zrušena. Dnes děti dojíždějí do Náchoda nebo na Nový Hrádek. Budova školy je v současnosti nevyužívaná. V budově obecního úřadu se nachází i **veřejná knihovna**. Dominantou obce je **kaple Božského Srdce Páně**, ve které se konají pravidelné bohoslužby. Ke kapli náleží i hřbitov. V obci se nachází prodejna potravin. Ve středu obce je Kulturní dům s tanečním sálem. V současnosti je hojně využíván ke společenským akcím konaným pod záštitou některého z místních spolků. Nová výstavba se tu příliš nerozvíjí. V obci působí řada podnikatelských subjektů, z nichž je 21 živnostníků.

Společenský život v obci:

Obec má k dispozici fotbalové hřiště a dále víceúčelové hřiště. Díky množství aktivních spolků je v obci velmi pestrý společenský život. Významně se na něm podílí zdejší SDH. Nejvýznamnější je Hasičský ples a oblíbená akce známá pod názvem **Letní Vánoce**. Dalším spolkem je TJ Sokol Borová, pořádající tradiční **Borovskou padesátku kladským pomezím**, pálení čarodějnic, zimní Dobytí Severního pólu či přejezd Orlických hor. Tradičně se obec účastní setkání obcí Borová. Aktivní je také Honební společenstvo Česká Čermná – Borová, pořádající hon s poslední lečí a Myslivecký ples.

Přírodní a kulturní památky:

V katastru obce se nachází **Přírodní památka Rašelina**, kterou tvoří především podmáčené louky a dále jsou zde 3 chráněné památné stromy – **lípa srdčitá**, tzv. „**Trhovka**“ jejíž stáří je odhadováno na 400 let, **lípa velkolistá** označovaná jako **nejmohutnější lípa v okrese Náchod**, jejíž stáří je asi 500 let a obvod kmene 700 cm a dále **jasan ztepilý** zvaný „**Horákův jasan**“ s obvodem kmene 550 cm. Ze stavebních památek se v katastru nachází 5 objektů opevnění Československých hranic. Velkou zajímavostí jsou tzv. krčkové stavby.

Výhody:

- + Množství spolků udržujících dobrou integritu obyvatel
- + Pěkné podhorské přírodní prostředí -> Přírodní památka „Rašelina“
- + Turisticky atraktivní linie vojenského opevnění

Nevýhody:

- Chybí plynofikace
- Velké množství domů, které nejsou trvale obydleny
- Minimum pracovních příležitostí

Záměry pro období 2014-2020:

- * Obec žádné záměry nedodala

V Programu Leader 2007 – 2013 byly realizovány tyto projekty:

Z této obce nebyly vybrány k realizaci žádné projekty.

BYSTRÉ V ORLICKÝCH HORÁCH



Představitelé obce:

Starosta – Leoš Ševc

Místostarosta – Jaroslav Pokorný

Popis obce:

První zmínka o obci je z roku 1475 a její původní název byl Zákraví, snad podle krav, které se všude pásly. Až od roku 1848 nese obec své současné jméno. Obec se nachází ve výšce **543 m n. m** v okrese Rychnov nad Kněžnou. Trvale zde žije **256 obyvatel** v 96 domech. Obec je součástí **DSO Region Orlické hory** a také se účastní projektu **Kačenčina pohádková říše**. Zdejší pohádkovou bytostí je **kůň Viktor**.

- Celková výměra obce je 329 ha, z toho orná půda zaujímá 84 ha, TTP 97 ha, lesní pozemky 101 ha, zastavěná plocha činí 7 ha.

Občanská a technická vybavenost:

Obec je vybavena vodovodem i kanalizací. Jako jedna z mála podhorských obcí disponuje poštou, knihovnou, ordinací praktického lékaře a chirurgickou ambulancí a poradnou. Tyto instituce se nacházejí v budově obecního úřadu. V obci chybí základní škola, nejbližše mohou žáci dojíždět do Dobřan či Deštného v Orl. horách. Od roku 2013 zde funguje **mateřská škola Trivium plus** pro 28 dětí v budově **víceúčelového zařízení církve bratrské Elada**. Toto zařízení slouží i jako modlitebna a také jako **společenské centrum**. Dalším komunitním centrem se stává **statek Engedi** sloužící především k ubytování, ale i pro akce pro školy. V obci se nalézá prodejna smíšeného zboží – potravin y Bartoš. Byl zde projevěn zájem o stavbu nových rodinných domků, proto zde bylo přistoupeno k přepracování územního plánu a vzniku nových stavebních parcel. Dále se zde nachází **koupaliště**, restaurační zařízení **hostinec „U divočáka“**, ubytovna poskytující nenáročné ubytování s kapacitou cca 40 lůžek či víceúčelové hřiště a dětské hřiště. Nedaleko obce je kemp. Bystré vydává několikrát ročně obecní zpravodaj.

Společenský život v obci:

Významným zprostředkovatelem kultury v obci je občanské sdružení Osvětová beseda Bystré. Toto sdružení v současnosti zastřešuje 2 soubory dechových hudeb, divadelní soubor a volné společenství Vag-I-noviny uspořádané za účelem recese, fórů a zábavy. Dalším sdružením je spolek včelařů, který zajišťuje působnost pro včelaře z 16 obcí v podhůří Orl. hor. Další zajímavé akce jsou pak pod záštitou SDH Bystré. Nejúspěšnější činností sboru je práce s mládeží. Prostřednictvím sboru se obec intenzivně podílí na mezinárodní spolupráci. Již mnoho let spolupracuje s polským městem Lewin

Klodzki, dále s německou obcí Diedersdorf a slovenskou obcí Bystré u Vranova nad Toplou. Ze společenských akcí nelze opomenout Bysterskou pouť, fotbalový „mač“ či pálení čarodějnic.

Přírodní a kulturní památky:

Nejvýznamnější kulturní památkou je kostel **sv. Bartoloměje**, který slouží ke konání pravidelných bohoslužeb. Obec svou polohou poskytuje ideální výchozí místo pro letní i zimní výlety po Orlických horách. Okolím prochází několik turistických tras. Z přírodních zajímavostí je v obci památný strom „**Hartmanova lípa**“ s obvodem kmene 481 cm.

Výhody:

- + Velmi aktivní spolky, především SDH a Osvětová beseda
- + Velký počet kulturních a sportovních akcí
- + Dobré ubytovací kapacity ->potenciál pro rozvoj cestovního ruchu
- + Víceúčelové moderní zařízení Elada
- + Nově vzniklá mateřská škola

Nevýhody:

- Chybí základní škola

Záměry pro období 2014 - 2020:

- * Rekonstrukce části místní komunikace
- * Rekonstrukce objektu místního pohostinství s možností půdní vestavby pro nové byty
- * Oprava kanalizace
- * Stavební úpravy rekreačně sportovního areálu
- * II. Etapa výstavby sportovního hřiště

V rámci programu LEADER 07 – 13 byly realizovány tyto projekty:

Stavba chodníku u silnice III/302 v obci Bystré v Orł. horách – 2. etapa stavby v r. 2009

Realizací projektu vznikl chodník o celkové délce cca 272 metrů, přičemž v rámci podpořené druhé etapy byl vybudován úsek o délce 130 metrů. Tento nově vybudovaný chodník podstatně zvýšil bezpečnost všech obyvatel.

Příjemce dotace: Obec Bystré

Celkové výdaje: 520 735,- Kč

Dotace přidělená MAS: 393 832,- Kč

Vybavení přípravný a výdejny jídla mateřské školky v Bystrém

Realizace projektu je nezbytnou podmínkou pro uvedení do provozu mateřské školy v obci, kde předškolní zařízení není (včetně okolních obcí) a současně existuje poptávka po umístění dětí v předškolních zařízeních.

Příjemce dotace: Sbor Církve bratrské v Bystrém

Celkové výdaje: 425 000,- Kč

Dotace přidělená MAS: 199 750,- Kč

Nákup strojů na sečení a manipulaci s pící a štěpkování biomasy

Nákup strojů na sečení a manipulaci s pící se sestává z nákupu sekačky na sečení travních porostů v sadech pod stromy a na podmáčené louce, kam není možné vjet s traktorem a nákupu čelního nakladače na traktor včetně příslušenství. Dále pak nákup štěpkovače pro zpracování větví ze sadů.

Příjemce dotace: Ing. Jan Bartoš

Celkové výdaje: 399 600,- Kč

Dotace přidělená MAS: 199 800,- Kč

ČESKÁ ČERMNÁ



Představitelé obce:

Starostka – Eva Smažíková

Místostarosta – Miroslav Kožešník

Popis obce:

První písemná zmínka je z roku 1448. Po dobu 50 let se obec nazývala Tamchynova Čermná. Obec leží v nadmořské výšce okolo **520 m n. m.** Počet **obyvatel** je **503**, bydlících ve 133 domech, z nich 80% pracovně činných odjíždí za prací do Náchoda. Počet obyvatel v posledních letech zaznamenal pozitivní trend v jeho vývoji. Zvyšuje se hlavně přistěhovalectvím. V obci vychází informační ročenka. Obec je součástí **DSO Region Novoměstsko** a **DSO Region Orlické hory**, účastní se projektu Kačencina pohádková říše a zdejším patronem je **Skřítek od Zlaté skály**.

- Obec má katastrální výměru 890 ha, z toho 2/3 jsou lesy, konkrétně zaujímají 643 ha, orná půda se rozkládá na 43 ha, TTP jsou na 142 ha a zastavěná plocha činí 7 ha.

Občanská a technická vybavenost:

Obec vlastní vodovodní síť a kanalizaci. V obci je základní škola pro 1. - 5. ročník, aktuálně bohužel bojuje s nedostatkem žáků a mateřská škola se školní jídelnou, která v nedávné době prošla zásadní rekonstrukcí. Dále je tu pošta, sokolovna s hřištěm na tenis či volejbal a novým víceúčelovým hřištěm, k občasným bohoslužbám slouží kaple sv. Václava. V obci je potravinářský obchod a pohostinství „U Javora“. Svoji činnost zde provozuje několik drobných podnikatelů, z nichž jmenujme např. cukrárnu, autoservis, lisovnu plastových hmot, klempířství, instalatérství, umělecké kovářství a další. Významný zaměstnavatel v obci chybí.

Společenský život v obci:

Společenský život je organizován především místním SDH. Zázemí pro společenské akce poskytuje hostinec „U Javora“, který disponuje prostorným sálem. Konají se zde např. kurzy společenského tance, různé plesy, karnevaly nebo i koncerty. Tradici tu má běžecký memoriál Vladimíra Stránského. Aktivním spolkem je klub českých turistů, čítající na 34 členů a myslivecké sdružení.

Přírodní a kulturní zajímavosti:

Nemovitou kulturní památkou je kaple Sv. Václava. Daleko zajímavější je však povaha přírody zdejšího kraje. V katastru obce se nachází Přírodní památka Louky o výměře 3,3 ha. Předmětem ochrany je zachování ekosystému přirozených a polopřirozených lučních a mokřadních společenstev s výskytem

ohrožené rosnatky okrouhlosté (*Drosera rotundifolia*). Z jižní strany do katastru obce také zasahuje PR Peklo, které je společně s chatou Bartoňova útulna oblíbeným výletním místem. Okolo obce jsou nově vybudované cyklostezky vedoucí i do sousedního Polska.

Výhody:

- + Atraktivní lokalita pro turistiku a cykloturistiku, krásná příroda
- + Aktivní přeshraniční spolupráce
- + Pozitivní vývoj počtu obyvatel

Nevýhody:

- Nedostatek dětí v ZŠ
- Horší dopravní obslužnost v zimních měsících
- Hraniční přechod pouze pro pěší – možnost veřejné dopravy by výrazně zkrátila dopravní spojení s Náchodem
- Chybí místo pro setkávání obyvatel a činnost spolků

Záměry pro období 2014 – 2020:

- * Vybudování oplocenky pro meliorační a zpevňující dřeviny na ploše 1 ha
- * Nákup stacionárního štěpkovače
- * Místo pro setkávání a činnost spolků
- * Domovní ČOV

V rámci programu LEADER 07 – 13 byly realizovány tyto projekty:

Do školy bezpečněji

Výsledkem projektu je zlepšení infrastruktury obce Česká Čermná - úprava vozovky nezbytné přístupové komunikace a chodníku ze zámkové dlažby. Chodník bude využíván pro bezpečnější pohyb po obci pro místní občany, ale i např. cyklisty a návštěvníky obce.

Příjemce dotace: Obec Česká Čermná

Celkové výdaje: 1 999 894,- Kč

Dotace přidělená MAS: 1 373 987,- Kč

Dětský svět podle nás

Celková obnova dětského hřiště včetně herních prvků a zemního krytu.

Příjemce dotace: Obec Česká Čermná

Celkové výdaje: 420 982,- Kč

Dotace přidělená MAS: 199 966,- Kč

Setkávání pod lipami

Prostor okolo pomníku byl celkově obnoven, stará původní dlažba, která byla ve špatném stavu, byla nahrazena novou. Došlo také k úpravě přístupu, kde byla vybudována nová mlatová cesta kolem místního pomníčku. Po stranách dlažby bylo umístěno celkem 6 laviček a vytvořena odpočinková zóna přímo v centru obce.

Příjemce dotace: Obec Česká Čermná

Celkové výdaje: 374 004,- Kč

Dotace přidělená MAS: 197 820,- Kč

ČESKÉ MEZIŘÍČÍ



Představitelé obce:

Starosta: Ing. Milan Žďárek

Místostarosta: Ing. Jan Rejchrt

Popis obce:

České Meziříčí sestává ze 4 částí, samotného **Českého Meziříčí**, **Malého Meziříčí**, **Tošova a Skršic**. Nachází se ve zvláště rovině pod Orlickými horami mezi řekami Labem, Metují a Orlicí. Odtud název. Sama obec leží na řece Dědině, do které se vlévá Zlatý potok, přitékající od Opočna. Vlastní obec začali naši předkové budovat v bažinaté a lesnaté krajině koncem 13. století u brodu přes Zlatý potok na odbočce důležité kladsko-polské zemské stezky. Uprostřed rozsáhlého královského lesa na lesní mýtině byla saskými kolonisty založena osada Králův Les (Cungeswald), jež je prvně připomenuta r. 1300. V roce 1352 se objevuje český název Mezzriez současně se zmínkou o kostele sv. Kateřiny. Obec má **1868 obyvatel**, žijících ve 453 domech. Obec je součástí **DSO Region Novoměstsko**.

- Celková výměra obce je 2190 ha, u toho orná půda zaujímá 1712 ha, lesní pozemky 95 ha, TTP 41 ha a zastavěná plocha činí 53 ha.

Občanská a technická vybavenost:

Obec vlastní vodovod, kanalizaci a v roce 2014 dokončila výstavbu čistírny odpadních vod, v níž do poloviny roku 2015 probíhá zkušební provoz. Plynofikováno je cca 21 % zástavby. V obci se nachází prakticky veškeré potřebné zázemí. V budově obecního úřadu se nachází veřejná knihovna a Czechpoint. V obci se nachází mateřská škola se třemi třídami a základní škola 1. i 2. stupně s tělocvičnou. Detašované pracoviště nemocnice nabízí ordinaci dětského lékaře, praktického lékaře pro dospělé, zubní ordinaci a lékárnu. Od roku 2003 sídlí agentura domácí péče v domě s pečovatelskou službou. Problematický je stav u objektu č.p. 315, který je ovšem v soukromém vlastnictví a obec nemá na zajištění pořádku finance. V obci jsou dvě prodejny potravin, cukrárna, veterinární lékař a další drobní živnostníci. Významným podnikem je cukrovar Tereos a.s. Celkem se zde uplatňuje 232 podnikatelských subjektů. V obci fungují technické služby a provozují 1/měsíc sběrný dvůr, který ale nepřijímá nebezpečný odpad.

Společenský život v obci:

TJ Sokol nabízí své prostory k celé řadě sportovních i kulturních událostí. Ať už to jsou sportovní turnaje, plesy či tréninky místních sportovních sdružení. Prosperující jsou jak odvětví tenisu, tak i stolního tenisu. FC České Meziříčí pořádá turnaj s názvem memoriál I. Šmákala. Ke sportovním

aktivitám je v obci určeno několik víceúčelových hřišť. Dalšími spolky jsou např. SDH, Sportovní kuželkářský klub, Důchodci od Dědiny, Meziříčský Rarášek či myslivecké sdružení.

Přírodní a kulturní památky:

Nejvýznamnější kulturní památkou je farní **kostel sv. Kateřiny**, postavený v roce 1752. Barokní kostel patří k nejkrásnějším stavbám venkovské církevní architektury v kraji. V roce 1971 byl opraven. V blízkosti kostela se nachází Socha Immaculata, která je vzácným barokním dílem nejvýznamnějšího sochaře východních Čech, žáka M. Brauna, Františka Pacáka z roku 1749. Zajímavost okolní přírody je dána již svou polohou mezi několika řekami. I v této době, se zachovaly dnes již velmi ceněné lužní lesy, které poskytují prostor rozmanité fauně i flóře. Do katastru obce ze severní strany zasahuje Přírodní rezervace Zbytka, jejímž předmětem ochrany jsou lužní lesy a okolní vlhké louky. Je také Evropsky významnou lokalitou.

Výhody:

- + Obec má dobrou občanskou i technickou vybavenost
- + Existence ČOV
- + Dobrá dostupnost do pověřených obcí
- + Cukrovar jako významný zaměstnavatel

Nevýhody:

- Cukrovar jako významný znečišťovatel ovzduší
- Silná kamionová doprava -> vysoké náklady na opravu komunikací
- Chybí služebna Městské policie
- Problematický prostor okolo domu č. p. 315

Záměry pro období 2014-2020:

- * Záměr zaslal p. Smola, který podniká na území Českého Meziříčí a rád by získal finanční podporu na výměnu strojního vybavení pilnice, nákup traktoru a zařízení na vyvážení klestu do své dřevozpracující firmy.

V projektu Leader 2007 – 2013 byly realizovány tyto projekty:

Z této obce nebyly k financování vybrány žádné projekty.

DEŠTNÉ V ORLICKÝCH HORÁCH



Představitelé obce:

Starostka – Alena Křížová

Místostarosta: Ing. Jiří Beran

Popis obce:

Obec je nejnavštěvovanějším střediskem turistiky, rekreace a zimních sportů v Orlických horách. Starobylá ves, založená před rokem 1350, leží v Deštnenské pahorkatině v průměrné výšce **650 m n. m.**, v kouzelném údolí říčky Bělé a Deštnenského potoka v okrese Rychnov nad Kněžnou. K Deštnému náleží obce **Jedlová, Mnichová, Plasnice, Zákoutí a Luisino údolí**. Na severovýchodní straně ji rámuje zalesněný hřeben Orlických hor s Velkou a Malou Deštnou, na západě pak vrchol Špičáku. V roce 1838 byla nejen horská obec Deštné Mnichovským diktátem postoupena Německu. Místní část Dříš je spjata s historií organizované turistiky v Orlických horách. Zde stojí známá horská chata Panoráma spolu s Jiráskovým domem a památníkem JUDr. Jindřicha Štemberky, průkopníka české turistiky na horách. Obec Jedlová nese název podle bývalé horské chaty ležící v údolí Bělé a na přilehlých stráních v Deštnenské pahorkatině. Celkově má obec cca **561 stálých obyvatel**. Vývoj počtu obyvatel má trend spíše klesající. Dobrou veřejnou obslužnost zajišťuje autobusové spojení Deštné – Praha. Pánem hor Orlických býval vždy **Rampušák**, ten dle pověsti stráží hory v zimě a dohlíží na všelijaké sněžné radovánky, jakmile přijde jaro, ujímá se vlády **Kačenka**, která zase hledí, aby příroda vzkvétala a lidem se dobře dařilo. Obec je součástí **DSO Region Orlické hory**.

- Výměra obce je 3208 ha, z toho orná půda činí 23 ha, TTP jsou na 812 ha, největší podíl v zastoupení mají lesní pozemky a to 2156 ha, zastavěná plocha je na 28 ha.

Občanská a technická vybavenost:

Obec vlastní vodovod, kanalizaci veřejnou dešťovou a 46% domácností je připojeno na kanalizaci s ČOV. Je zde pobočka České pošty. V obci se nachází knihovna, Muzeum zimních sportů, turistiky a řemesel a **galerie dřevěných plastik Interlignum**. Ze školních zařízení se zde nachází jak mateřská škola pro 39 dětí, tak i základní škola pro 1. – 9. třídu. Nachází se zde také zdravotní středisko s ordinací dětského lékaře, praktického lékaře pro dospělé a gynekologická ambulance. Turistům slouží turistické informační centrum, obchod se smíšeným zbožím a obchod se sportovním vybavením. K dispozici je také bankomat. V obci se nachází velké množství ubytovacích kapacit, od kempů, přes penziony až po nové luxusní apartmány a tradiční horské hotýlky, z nichž některé slouží i jako restaurace. Místním spolkům i veřejnosti slouží víceúčelové hřiště, fotbalové hřiště a tělocvična. Místní chovatel koní zde provozuje turistickou jízďárnu. Obec vydává 4x za rok zpravodaj **Deštník**. Největším podnikatelským subjektem je poskytovatel služeb **Sportprofi spol. s.r.o.** Vzhledem k poloze v CHKO se tu nenachází žádná průmyslová výroba. V posledních letech nabývá na významu zručnost místních řemeslníků, kteří mohou své výrobky či produkty zaregistrovat pod značku **Originální produkt**

Orlické hory. Většina živnostníků se specializuje na služby v cestovním ruchu. V obci se také nachází lanový park.

Deštné je největším lyžařským střediskem v Orlických horách a jako takovému je dobré věnovat trochu prostoru i zde. Nachází se zde kompletně vybavené středisko pro zimní sporty. Nejen tedy pro lyžaře, ale v současnosti i kvalitní **snowpark**. Orlické běžkařské tratě poskytují dle webu maximální komfort a jsou pravidelně udržované, dle samotných běžkařů tomu tak není nutně vždy, ale za výkyvy počasí těžko někoho soudit a je jasné, že nelze běžeckou stopu udržovat 24 hodin denně. V areálu Deštnenských sjezdovek je již několik let komfortní dvousedáčková lanovka a dalších několik vleků a sjezdovky tu najdeme sportovní, turistické i závodní. K dispozici je také **lyžařská škola a Yettiho hřiště** pro nejmenší.

Společenský život v obci:

Je tu také několik fungujících spolků. Ať už je to místní SDH, Myslivecký spolek, oddíl kopané. V zimní sezóně jsou hlavním zdrojem zábavy zdejší sjezdové tratě, koná se tu několik závodů na lyžích, ale např. i na skibobech. Významnou událostí je závod masherů **Šediváčkův long**, který je zároveň evropským pohárem v tomto sportu psích spřežení. I v Deštném mohou děti sbírat razítka do vandrovní knížky v rámci Kačenčiny pohádkové říše. Patronkou je samozřejmě Kačenka, paní hor. Oblíbenou akcí je **předávání Rampušákovy vlády Kačence**.

Přírodní a kulturní památky:

Středu obce dominuje krásný barokní **kostel sv. Máří Magdalény** od proslulého stavitele **J. A. Santini**, postavený v letech 1723-1726. Byl postaven na místě gotického, který se jako farní připomíná již před r. 1362 (v r. 1350 uváděn v soupisu obcí dobrušského děkanátu). Hlavní oltář z 18. stol. od sochaře J. Hartmanna, varhany z r. 1729, barokní křtitelnice a obrazy křížové cesty z 1. pol. 18. stol. To vše dokládá historickou hodnotu zdejšího domu páně. Před kostelem je sousoší p. Marie se sv. Josefem, Jáchymem a Annou z r. 1781. Další nemovitou památkou je socha Ecce homo a sousoší kalvárie. Na bezlesém hřebetu nad osadou Jedlová byl postaven barokní **kostel sv. Matouše**. V době komunistického režimu byl zdevastován, ale po revoluci v r. 1989 zachráněn od demolice a částečně obnoven. Deštné leží na území CHKO Orlické hory, které se rozkládá na 204 km². Posláním oblasti je ochrana krajiny, jejího vzhledu a jejích typických znaků a vytváření vyvážených hodnot životního prostředí. Jsou tu 3 naučné stezky – **NS Okolím Deštného**, **NS Po hřebeni Orl. hor** a **NS Historie tavení skla**. Z maloplošných chráněných území se v obci nachází **Přírodní památka Kačenčina zahrádka**. Na území obce je hned několik památných stromů. Bříza v Jedlové s obvodem kmene 300cm, Deštnenský dub zimní s obvodem kmene 366 cm, Jasan v Deštném s obvodem kmene 550 cm, Jilm horský v Koutu s obvodem kmene 430 cm, jehož stáří se odhaduje přes 200 let a nakonec Lípa v Koutu s obvodem kmene 485 cm.

Výhody:

- + V roce 2003 obec získala titul „Vesnice Královéhradeckého kraje“
- + Kvalitní zázemí pro zimní i letní turistiku
- + Oblíbený lyžařský areál
- + Krásná příroda

Nevýhody:

- Velké množství rekreačních objektů, ale málo trvale žijících obyvatel
- Roztroušená horská zástavba
- Významný úbytek obyvatelstva

Záměry pro období 2014 – 2020:

- * Vybudování sportovišť a tematických naučných stezek
- * Oprava vodovodní a kanalizační sítě
- * Opravy veřejného osvětlení a rozhlasu
- * Vybudování sběrných míst na tříděný odpad
- * Víceúčelové kulturní zařízení
- * Vybudování sportovišť a dětských hřišť u penzionů
- * Propojit úsek od Sedloňova až do Říček (II/309 od křižovatky na Sedloňov, ve směru na Plasnice a Kounov, II/311 ve směru na Šerlich a následně do Orlického Záhoří), opravy místních a účelových komunikací
- * Rozšíření parkovacích ploch v obci, rozšíření kapacity parkoviště na Šerlichu
- * Budování cyklostezek
- * Obnova a výstavba chodníků v katastru obce
- * Oprava vodní plochy v Jedlové

V projektu Leader 2007 – 2013 byly realizovány tyto projekty:

Obec přistoupila do MAS až 1.1.2014.

DOBŘE



Představitelé obce:

Starosta - Ladislav Michl

Místostarosta – Jan Rozínek

Popis obce:

První zmínka o obci je z období kolonizace lesů ve 12. – 13. Století, spolehlivá zpráva je z roku 1367, kdy byl Vítem, opatem svatopolským, dosazen ke kostelu v Dobřím řádový mnich Vavřinec. Dobře, ležící 10 km na východ od Opočna a 7 km od Dobrušky V okrese Rychnov nad Kněžnou je původně místním jménem mužského rodu, jak bezpečně dokazují doklady v kronice. Podoba s -é vznikla uměle v roce 1848. Název byl původně po místním jménu potoka zvaného Dobrý. Střed obce je položen v nadmořské výšce **435 m n. m.**, ale Dobře je typické postupně se zvedajícím terénem, kde v horní části sahá nadmořská výška až k 700m. Žije zde trvale **851 obyvatel**. Obec se skládá z dalších 5 částí, jsou jimi osady **Kamenice, Rovné, Hlinné, Chmeliště a Rovenské Šediviny**. Je také součástí **DSO Region Orlické hory** a zdejší pohádkovou bytostí v rámci **Kačenčiny pohádkové říše je Vodník**.

- Celková výměra obce je 1734 ha, z toho orná půda činí 664 ha, TTP na 406 ha, lesní pozemky na 499 ha a zastavěná plocha činí 28 ha.

Občanská a technická vybavenost:

Obec je napojena na vodovod, k němuž je připojeno více než 60 % domácností a je zde dešťová kanalizační síť. Obec je vybavena pobočkou České pošty, obchodem se smíšeným zbožím, hospodou a kostelem, ve kterém se konají pravidelné bohoslužby, a také koupalištěm. Je zde i kvalitní fotbalové hřiště. V obci nalezneme mateřskou i základní školu. Škola se účastní projektu „Zdravá výživa“ a úzce spolupracuje s dánskou školou v Kodani. Najdeme zde také množství ubytovacích kapacit. Jsou zde převážně penziony, atraktivní je **turistická chata Prázova Bouda**. V osadě Hlinné provozuje činnost **firma NATURA**, která mimo jiné zajišťuje citlivou péči o chráněná území, např. kosení luk. Dalším významným podnikem je stavební firma Kerson a.s. V zemědělské činnosti je zde významná společnost **Labris, s.r.o.** Ke konci roku 2013 zde provozovalo činnost 114 podnikatelských subjektů. Obec vydává Doberskou ročenku. V budově obecního úřadu je také obřadní síň. Obecní dům Dobře slouží jak ke sportovním, tak i ke společenským akcím, včetně divadelních představení, která zde mohou fungovat i díky přestavbě, která byla z velké části financována z dotace Programu rozvoje venkova.

Společenský život v obci:

Aktivní je SDH či myslivecké sdružení. Velmi dobré výsledky má **činnost sportovního klubu Dobře**, který zahrnuje **oddíl ping-pongu a fotbalu**. Ke společenským, ale i sportovním akcím slouží

Obecní dům Dobré, ve kterém je herna ping-pongu a 2 bowlingové dráhy. Budova má i společenský sál, kde se konají i plesy či sportovní soustředění. Dalším sportovním spolkem je **FBC Dobré**, oddíl florbalu. K letním akcím jako je pálení čarodějnic či pouťová zábava slouží areál u koupaliště.

Přírodní a kulturní památky:

Z nemovitých kulturních památek zde nalezneme barokní kostel sv. Petra a Pavla, socha sv. Rodiny a sv. Jana Nepomuckého. Zajímavou stavbou a taktéž kulturní památkou je budova fary, která dnes slouží jako obecní knihovna. Na severovýchodním okraji zasahuje do katastru CHKO Orlické hory. Z maloplošných chráněných území je zde **Přírodní rezervace Bažiny**, která je také v rámci NATURA 2000 zapsanou Evropsky významnou lokalitou. Předmětem ochrany jsou zde rašelinné louky s výskytem chráněných druhů rostlin. Nachází se zde jediná recentně známá lokalita výskytu srpnatky fermežové (*Drepanocladus vernicosus*) v Královehradeckém kraji, je proto regionálně velice významná, i když populace druhu není příliš velká. V katastru obce jsou zapsané Významné krajinné prvky – Šintákův les (dubohabřina na opuce s charakteristickou květenou), U Prázovky (rašelinné louky) či Živina (výslunná stráž a skalní výchozy).

Výhody:

- + Ideální poloha podhorské vesnice
- + Blízká dostupnost do místa hlavního zaměstnavatele Škoda Auto Kvasiny a.s.

Nevýhody:

- Chybí dětské hřiště
- Chybí venkovní víceúčelové sportoviště

Záměry pro období 2014 – 2020:

- * Oprava a obnova lesních cest
- * Přístavba učeben ZŠ včetně odborných kabinetů
- * Na lesních cestách vybudovat přístřešky včetně naučných tabulí
- * Oprava místních komunikací, zejména ve středu obce u školy a bytových domů
- * Oprava zastávek veřejné dopravy
- * Vybudování domovní ČOV
- * Revitalizace návsi
- * Opravy veřejného osvětlení či rozhlasu
- * Budování nových chodníků a zpevněných ploch ve středu obce

V projektu leader 2007 – 2013 byly realizovány tyto projekty:

Balení sypkých zemědělských komodit pro potravinářské účely

Výsledkem projektu bude pytlovací váha jako funkční komplet. Společnost tak bude moci pružně reagovat na poptávky potravinářského máku do pekáren, obilí, léčivých rostlin (ostropestřec mariánský) do zpracovatelských společností a lékáren.

Příjemce dotace: LABRIS, s.r.o.

Celkové výdaje: 235 950,- Kč

Dotace přidělená MAS: 78 000,- Kč

S čelním sečením na trávu chytře

Realizací projektu dojde k nákupu diskového sečení čelně neseného, jenž bude pro potřeby sečení

agregován na taktor John Deer (ve vlastnictví žadatele).

Příjemce dotace: Pavel Mádr

Celkové výdaje: 354 530,- Kč

Dotace přidělená MAS: 146 500,- Kč

Rotační separátor makoviny s dopravníky

Výsledkem projektu bude pořízení rotačního separátoru makoviny a tří dopravníků. Jeden dopravník bude přepravovat drť, jeden čisté semeno máku do big bagu, třetím dopravníkem bude přepravována čistá makovina.

Příjemce dotace: LABRIS s.r.o.

Celkové výdaje: 497 782,- Kč

Dotace přidělená MAS: 164 556,- Kč

Pořízení vybavení pro bezpečnější chov skotu

Konkrétním výsledkem projektu bude pořízení 1 ks naháněcí a manipulační soupravy, 1 ks kruhového příkrmiště a 2 ks míčové napáječky pro chov skotu na rodinné farmě v Dobrém.

Příjemce dotace: Jiří Netík

Celkové výdaje: 133 463,- Kč

Dotace přidělená MAS: 66 180,- Kč

Mobilní technologie pro odchyt, manipulaci a ošetřování masného skotu

Záměrem je pořízení 1 ks základní fixační klece vhodné pro námi chovaná plemena. Pro přesunutí mezi pastvinami či stájemi bude využito třibodového závěsu, který umožní uchycení klece k traktoru a následný přesun. Pro využití toho mobilního fixačního zařízení na pastvinách bude použita naháněcí souprava.

Příjemce dotace: EKOFARMA Strakovec s.r.o.

Celkové výdaje: 194 098,- Kč

Dotace přidělená MAS: 80 874,- Kč

Modernizace technologie uskladnění zrnin za účelem zavedení výroby mořené osiva

Předmětem projektu je modernizace zastaralé haly z roku 1970 sloužící ke skladování obilovin. Záměrem je rozšíření portfolia firmy o novou technologii, kdy konečným prvkem bude zavedení nového výrobku – mořené osivo - obilovin, máku setého a dalších zemědělských komodit.

Příjemce dotace: LABRIS, s.r.o.

Celkové výdaje: 1 138 447,- Kč

Dotace přidělená MAS: 379 488,- Kč

Výměna technologie pro výkrm brojlerů na farmě v Dobrém

Podstatou projektu je obměna technologie pro výměnu vzduchu a tím zlepšení prostředí pro výkrm brojlerů a zároveň snížení emisí vypouštěných do ovzduší na farmě v Dobrém. Díky novému způsobu regulace výkonu ventilátorů se bude do okolí hal odvádět menší množství vzduchu a tím i emitovaných částic.

Příjemce dotace: D.K.E. Dobré s.r.o.

Celkové výdaje: 1 059 835,- Kč

Dotace přidělená MAS: 441 598,- Kč

Mobilní hrazení pro skot

Realizací projektu dojde k nákupu 70 ks prvků mobilního hrazení. Za pomoci těchto prvků bude moci chovatel operativně a variabilně provést jejich sestavením pro nutné zásahy u chovaných zvířat.

Příjemce dotace: Pavel Mádr

Celkové výdaje: 252 000,- Kč

Dotace přidělená MAS: 126 000,- Kč

Zemědělská technika - RADLIČKOVÝ KYPŘIČ

Z důvodu nevyhovující a zastaralé techniky nedochází ke kvalitnímu zpracování půdy. Snižuje se pracovní výkon zaměstnance. V technologiích ochranného zpracování půdy není používán radličný pluh, ornice tedy není při zpracování obracena. Šetrného kypření, které přispívá k vytvoření a udržení stabilní struktury půdy, je dosahováno zejména pasivními kypřicími nástroji - radličkové kypřiče.

Příjemce dotace: LABRIS s.r.o.

Celkové výdaje: 754 200,- Kč

Dotace přidělená MAS: 251 400,- Kč

Tréninkové vybavení oddílu stolního tenisu

Výsledkem projektu bude výrazné vylepšení tréninkových podmínek pro členy oddílu a tím i zvýšení jejich konkurenceschopnosti a sportovní výkonnosti. Důležitým faktorem bude výrazné zlepšení pracovních podmínek jediného zaměstnance klubu - trenéra stolního tenisu.

Příjemce dotace: SK Dobré

Celkové výdaje: 144 306,- Kč

Dotace přidělená MAS: 129 875,- Kč

Úprava jeviště v Obecním domě v Dobrém

Obecní dům v Dobrém prošel v posledních letech dvěma velkými přestavbami, které upravily budovu pro užívání ke sportovním a kulturním účelům. V hlavním sále ale chybělo vybavení pro konání divadelních představení, ať už pro veřejnost nebo pro potřeby místní ZŠ a MŠ

Příjemce dotace: Obec Dobré

Celkové výdaje: 496 230,- Kč

Dotace přidělená MAS: 375 300,- Kč

Přístavba bezbariérového vstupu a oprava střech budovy čp. 127 v Dobrém

Současný provozovatel budovu využívá k ubytování účastníků sportovních soutěží a soustředění, které organizuje v pronajatých sportovištích v obci Dobré. V poslední době registruje zájem o ubytování hendikepovaných sportovců i osob. Protože se jinak jedná o jednopodlažní objekt, je vstup jedinou překážkou k rozšíření nabídky i pro tyto osoby.

Příjemce dotace: SK Dobré s.r.o.

Celkové výdaje: 751 411,- Kč

Dotace přidělená MAS: 375 705,- Kč

Tréninkové vybavení oddílu stolního tenisu

Výsledkem projektu bylo výrazné vylepšení tréninkových podmínek pro členy oddílu a tím i zvýšení jejich konkurenceschopnosti a sportovní výkonnosti.

Příjemce dotace: Sportovní klub Dobré

Celkové výdaje: 144 306,- Kč

Dotace přidělená MAS: 129 875,- Kč

Klub potřebuje pořídit mobilní certifikované florbalové mantinely a 2 ks mobilních certifikovaných florbalových branek. Toto vybavení klub doposud nevlastní a oddíl ho nutně potřebuje.

Příjemce dotace: FBC Dobré

Celkové výdaje: 85 000,- Kč

Dotace přidělená MAS: 76 500,- Kč

Dětem pro radost

Výsledkem projektu bylo osazení prostranství herními prvky, které slouží pro trávení volného času dětí se svými maminkami.

Příjemce dotace: Obec Dobré

Celkové výdaje: 206 693,- Kč

Dotace přidělená MAS: 153 738,- Kč

DOBRUŠKA



Představitelé obce:

Starosta – Ing. Mgr. Petr Tojnar

Místostarosta – Ing. Petr Poláček

Popis obce:

Jednou z nejkrásnějších vstupních bran do Orlických hor je město Dobruška. Jeho poloha na křižovatce starých obchodních cest z něho učinila přirozené spádové středisko celé okolní oblasti. Nejstarší písemná zpráva o Dobrušce jako o městě je již z roku 1320. Ve století 19. se na Dobrušku vytvořilo jedno z regionálních ohnisek národního obrození. Město má 6873 obyvatel a leží v nadmořské výšce **287 m n. m** v okrese Rychnov nad Kněžnou. K Dobrušce je připojeno několik obcí, jsou jimi **Křovice, Chábory, Domašín, Spáleníště, Běstvin, Březiny, Mělčany a Pulice**. Tyto obce v blízkém okolí Dobrušky jsou součástí **Mikroregionu Rodný kraj Františka Kupky**.

- Celková výměra je 3444 ha, z toho 1827 ha tvoří orná půda, 767 ha lesní pozemky, 320 ha TTP a zastavěné plochy a nádvoří jsou na 113 ha.

Občanská a technická vybavenost:

Město vlastní vodovodní a kanalizační síť včetně čistírny odpadních vod. Ve městě se nachází služebna městské i státní policie, česká pošta, veřejná městská knihovna, kulturní dům, i spousta restauračních zařízení. Nachází se zde několik škol, 2 školy základní – ZŠ Františka Kupky a ZŠ Pulická, Gymnázium, Střední průmyslová škola a střední škola – Podorlické vzdělávací centrum, mateřská škola má kapacitu 267 dětí. Dále je zde také Základní umělecká škola a Dům dětí a mládeže. Zdejší městský úřad poskytuje ucelené služby na všech dostupných odborech. Dále je ve městě kontaktní pracoviště Úřadu práce a Finančního úřadu. Turistům, ale i místním občanům slouží turistické informační centrum, k němuž náleží i CzechPOINT. V Dobrušce provozuje svou ordinaci množství lékařů, je zde také poliklinika a 3 lékárny. Kulturní vyžití je alokováno především do nově zrekonstruované budovy Společenského centra - kina. Dalším takovým zařízením je kulturní dům, který ale není v úplně vyhovujícím stavu. Prostor pro výstavy a přednášky poskytuje Městská knihovna. Kvalitní zázemí pro sport a relaxaci poskytuje krytý bazén a venkovní koupaliště, dalším významným sportovištěm je Městský stadion Václava Šperla sloužící k celé řadě sportovních aktivit a dále pak sokolovna. K pravidelným bohoslužbám slouží **kostely sv. Václava a sv. Ducha**, ke druhému z nich náleží i hřbitov. Odpady jsou sváženy pravidelně 1x týdně. Separovaný odpad je možné odkládat do barevných kontejnerů. O pořádek ve městě dbají technické služby. Ve městě je sběrný dvůr, kde se dá odevzdat veškerý i nebezpečný odpad. Do katastrálního území zasahuje i skládka komunálního odpadu Křovice. Ve městě také sídlí **Vojenský geografický a hydrometeorologický ústav**, který je ve svém oboru světovou špičkou. Z dalších subjektů je významný textilní závod **Stuha a.s.** či potravinářský závod **Kand**

s.r.o. Dalším významným zaměstnavatelem je **KBA - Grafitec s.r.o.** Dopravní obslužnost je zajištěna jednak silnicí 1/14 a silnicí 2/298. Do obce zasahuje i železniční spoj, který je odbočkou z blízkého Opočna, ale kvůli malé vytiženosti byla tato linka před několika lety zrušena. Nadějí může být projekt Dráhy Orlických hor, který zatím pro nedostatek finančních prostředků nebyl realizován.

Společenský život v obci:

K mnoha kulturním akcím slouží budova kina, kde je hlavní sál, kde nejen že se promítají filmy, ale probíhají zde i divadelní představení či koncerty, ale i salonek určený k výstavám či přednáškám. Kulturní dům pak slouží především v zimní sezóně k plesům či kurzům společenského tance. Ve městě působí celá řada spolků. Při TJ Sokol funguje oddíl badmintonu, Český svaz turistů, oddíl karate, moderní gymnastika, národní házená či stolní tenis. Ke sdružení TJ Dobruška náleží Atletický oddíl FC Santus (futsal), Florbal, který je na velmi dobré úrovni, Tenisový oddíl a fotbal. Z dalších jmenujme např. aerobic, HC Medvídci, Klub českých turistů, Klub orientačního běhu, plavecký oddíl či Skibob klub Dobruška. Velmi aktivní podporou společenského života ve městě jsou zdejší divadelní spolky – divadelní soubor Čáp a divadelní spolek F. A. Šubert. Existují zde aktivity mateřského centra Sedmikráska, které je pro děti od nejtějššího věku a jejich maminky, volnočasový klub Vješák pro mládež, klub zahrádkářů, ženský pěvecký sbor Vlasta, až po klub důchodců pro ty nejstarší občany. Tradicí v Dobrušce bylo již od nepaměti vaření piva. Stávající objekt je z roku 1868. Nyní je pivovar v soukromém vlastnictví a zdejší **Staročeský pivovárek** vaří pivo pod názvem **Rampušák**. Pivovarský areál se také významně podílí na rozvoji kulturního dění ve městě.

Přírodní a kulturní památky:

Dobruška je městem mnohých historických památek, které jsou cílem návštěvníků od nás i ze zahraničí. Dominantou města je renesanční radnice, v jejíchž reprezentačních prostorách našly své místo prvotiny světově proslulého malíře Františka Kupky, který v Dobrušce prožil své mládí. Pohledu na město ze širokého okolí vévodí renesanční kostel sv. Ducha. Zájemci o české dějiny si mohou prohlédnout stálou expozici v **rodném domku F. VI. Heka**, proslaveného spisovatelem Aloisem Jiráskem v románu F. L. Věk. Historii městských přírodních i kulturních zajímavostí dokumentuje Vlastivědné muzeum, které v minulých letech prošlo významnou rekonstrukcí. Zajímavostí je zde dochovaná očištná lázeň – Mikve. Vedle muzea je památkový objekt Židovská Synagoga. Ve městě je celá řada evidovaných nemovitých památek, z nichž jmenujme např. Židovský hřbitov, socha sv. Jana Nepomuckého či rodný domek Josefa Laichtera. Veřejnou zeleň ve městě zastupují především **Archlebovy sady**, které v současnosti prochází důkladnou obnovou. Příroda v okolí nabízí spoustu zajímavých míst k výletům na kolech či pěšky. Za zmínku stojí především maloplošně chráněná území **PP Rybník Spáleníště** – významná lokalita čolka velkého, **PP Dědina u Dobrušky**, která je i vyhlášenou **Evropsky významnou lokalitou**, jejímž předmětem ochrany je populace mihule potoční či **PP Halín**, která je také zároveň EVL a jedná se o zachovalá společenstva hercynských dubohabřin. Na území města se nachází několik památných stromů. Čudova lípa v Mělčanech, dub letní v Pulicích, jehož stáří se odhaduje na 400 let, Matuškův dub letní s obvodem kmene 390 cm, hlošina úzkolistá v blízkosti Husova sboru, Hrušeň polnička na návsi v Běstvinách, Hrušeň u Pulic, krásná statná solitéra tyčící se nad silnicí vedoucí směrem k Opočnu. Poslední je Michlova jablň v obci Běstviny, jejíž stáří je 160 let. Svou polohou, komplexním zázemím služeb i mnoha památkami je Dobruška ideálním východiskem pro poznávání přírodních krás i historických zajímavostí celé severní části Orlických hor a Podorlicka.

Výhody:

- + Kvalitní zázemí pro sportovní sdružení a další spolky
- + Evropsky významné lokality Dědina u Dobrušky, les Halín a rybník Spáleníště
- + Vysoký potenciál pro rozvoj cestovního ruchu

Nevýhody:

- Nedostatek ubytovacích kapacit
- Špatný stav místních komunikací
- Nedostatek pozemků určených k nové výstavbě
- Chybí smuteční síň

Záměry obce pro období 2014-2020:

- * Cyklotrasa Studánka-Mělčany
- * Doplnit, obnovit vybavení polytechnických kroužků
- * Vybavení učebny fyziky a chemie v ZŠ
- * Zřízení zcela nové jazykové učebny v ZŠ
- * Konektivita k internetu – Vybavit zázemí ZŠ kvalitním připojením k internetu
- * Nákup vozidla pickup pro provoz terénních sociálních služeb
- * Pořízení vyvážecího vleku a traktoru odpovídajícího výkonu
- * Územní studie veřejných územních infrastruktur

V programu Leader 2007 – 2013 byly podpořeny tyto projekty:

Zavlažovací systém travnatých ploch a kurtů

Předmětem projektu byla realizace moderního a inovačního zavlažovacího systému travnatých ploch a tenisových kurtů Městského stadionu v Dobrušce.

Příjemce dotace: TĚLOVÝCHOVNÁ JEDNOTA DOBRUŠKA

Celkové výdaje: 1 203 469,- Kč

Dotace přidělená MAS: 1 083 122,- Kč

Víceúčelové hřiště ve sportovním areálu TJ Sokol Dobruška

Realizací projektu došlo k výstavbě víceúčelového hřiště o rozměrech 18 x 32 m s umělým trávnikem s křemičitým vsypem výšky 13+2 mm (hustota cca 44 000 vpichů/m²) pro sportovní potřeby TJ Sokol Dobruška a aktivní trávení volného času všech věkových kategorií obyvatel města Dobrušky a i okolních obcí.

Příjemce dotace: Tělocvičná jednota Sokol Dobruška

Celkové výdaje: 1 073 879,- Kč

Dotace přidělená MAS: 729 768,- Kč

Vybavení expozice lapidária

Jednalo se o nákup a instalaci nového vybavení výstavní expozice lapidária v Dobrušce.

Příjemce dotace: Město Dobruška

Celkové výdaje: 205 704,- Kč

Dotace přidělená MAS: 154 278,- Kč

Odpočinková zóna-nám.F. L. Věka Dobruška

Výsledkem projektu bylo vytvoření kvalitní odpočinkové zóny v centru města Dobrušky. Zatraktivnění náměstí a to pro obyvatele i pro návštěvníky. Pořízení mobiliáře, který zde chybí, který je potřebný pro odpočinek.

Příjemce dotace: Město Dobruška

Celkové výdaje: 226 270,- Kč

Dotace přidělená MAS: 168 300,- Kč

Projekt "stan"

Výsledkem projektu je zakoupený velkostan, který je využíván na kulturní, sportovní i klubové akce pořádané a spolupořádané žadatelem.

Příjemce dotace: Klub malého a sálového fotbalu F.C. Santus Dobruška

Celkové výdaje: 199 795,- Kč

Dotace přidělená MAS: 108 118,- Kč

Mobilní zázemí pro pořádané akce

Výsledkem projektu bude pořízení mobilního vybavení pro SDH Mělčany, které se bude skládat z mobilních stanů a setů stolu a lavic. Díky tomu Mělčany získaly zázemí pro pořádání kulturních a společenských akcí.

Příjemce dotace: Sbor dobrovolných hasičů Mělčany

Celkové výdaje: 114 000,- Kč

Dotace přidělená MAS: 102 600,- Kč

Spolková činnost pro všechny generace

Sbor dobrovolných hasičů Doly pořádá několikrát do roka různé kulturní a sportovní akce. Než vznikla tato organizace, kulturní a společenský život v této městské části nebyl takřka žádný. Sbor dobrovolných hasičů Doly nakoupil 2 stanové přístřešky (párty stany), sety (lavice a stoly) v počtu 10 ks a odpovídající ozvučení pro pořádání kulturních, společenských a sportovních akcí. Majetek bude uložen v sídle SDH Doly, s majitelem objektu má SDH uzavřenu nájemní smlouvu.

Příjemce dotace: Sdružení hasičů Čech, Moravy a Slezska - Sbor dobrovolných hasičů Dobruška-Doly

Celkové výdaje: 93 000,- Kč

Dotace přidělená MAS: 83 700,- Kč

Mobilní zázemí pro kulturní a společenské akce

Výsledkem projektu bylo pořízení mobilního zázemí pro pořádané kulturní a společenské akce – stan, 10 setů laviček se stolem a brzděný automobilový přívěs do 750 kg. Všechno toto mobilní zařízení poskytlo dostatečné zázemí. Zvýši. Pořízené věci jsou nutnou potřebou pro vykonávání této spolkové činnosti.

Příjemce dotace: Sbor dobrovolných hasičů v Domašíně u Dobrušky

Celkové výdaje: 91 954,- Kč

Dotace přidělená MAS: 82 758,- Kč

Moderní střelnice v přírodě

Výsledkem projektu je zmodernizovaná střelnice v Domašíně, která je již zastaralá. Toho bylo dosaženo nákupem tří automatických vrhaček, el. ovládním k vrhačkám a pořízením nové výsledkové tabule. Přínos toho projektu není jen pro samotné členy místního MS. Střelnici v Domašíně budou využívat okolní MS se kterými spolupracujeme. Dále zájmové spolky a kluby v celém Rychnovském okrese, které navštěvují naši doposud nevyhovující střelnici.

Příjemce dotace: MYSLIVECKÉ SDRUŽENÍ

Celkové výdaje: 191 785,- Kč

Dotace přidělená MAS: 172 606,- Kč

Nákup mobilního naháněcího, odchytného a fixačního zařízení a přepravníku zvířat

Výsledkem projektu je nákup mobilního naháněcího, odchytného a fixačního zařízení pro min. 50 ks skotu a nákupu přepravníku zvířat pro min. 6 ks. Nákup mobilního naháněcího, odchytného a fixačního zařízení pro min. 50 ks dobytka.

Příjemce dotace: Ing. Jiří Petr

Celkové výdaje: 420 000,- Kč

Dotace přidělená MAS: 175 000,- Kč

Mobilní hala na balíky

Prvním krokem bude výběr dodavatele, který dodá halu. Půdorys haly bude o rozměrech 9 x 21 m. Konstrukce haly se skládá z nosné kovové konstrukce, trubkového profilu o průměru 60 mm, s rozestupem nosníků 1,5m.

Příjemce dotace: EKOFARMA Strakovec s.r.o.

Celkové výdaje: 305 616,- Kč

Dotace přidělená MAS: 126 287,- Kč

Doplnění mechanizace na sklizeň píce


Konkrétní aktivity tohoto projektu je doplnění mechanizace na sklizeň píce. Jedná se o dva stroje, a to shrnovač píce o minimálním pracovním záběru 4,2 m a obračeč píce o minimálním pracovním záběru 6 m. Oba stroje jsou agregovatelné s traktory 50 - 70 koní, které vlastním. S těmito stroji na sklizeň pícnin bude pracovat především moje manželka, jakožto spolupracující osoba.

Příjemce dotace: Vladimír Mrázek

Celkové výdaje: 363 000,- Kč

Dotace přidělená MAS: 120 000,- Kč

DOBŘANY



Představitelé obce:

Starosta – Michal Moravec

Místostarosta - Jan Moc

Popis obce:

Název vsi se odvozuje od místa, kde žili a hospodařili lidé na dobré půdě. První zmínka o obci je z roku 1361. Počet **obyvatel** je **133**, bohužel v posledních letech má jeho vývoj tendenci silně klesavou a to má vliv na zhoršující se věkovou strukturu obyvatel obce. Obec Dobřany leží ve výšce **630 m n. m** v okrese Rychnov nad Kněžnou. Obec je součástí **DSO Region Orlické hory** a zdejší pohádkovou bytostí v rámci **Kačenciny pohádkové říše je rytíř Drslavic**.

- Celková výměra je 406 ha, orná půda 27 ha, TTP 149 ha, lesní pozemky 196 ha a zastavěná plocha je na pouhých 4 ha.

Občanská a technická vybavenost:

Obec vlastní vodovodní a kanalizační síť. Je zde soukromá **škola Trivium Plus o.p.s.**, která pojme žáky od 1. Do 9. třídy a děti sem dojíždějí z okolních obcí. Budova školy prošla v posledních letech významnou rekonstrukcí. V obci se také nachází knihovna a sokolovna s přilehlým nově vybudovaným víceúčelovým hřištěm s umělým povrchem o rozměru 34x17m. Budova sokolovny slouží v obci jako tělocvična pro místní ZŠ, pro členy TJ Sokol i pro ostatní subjekty. Budova dále slouží jako zázemí pro různá společenská setkání, taneční zábavy a plesy. Je zde také dětské hřiště. K pravidelným bohoslužbám slouží **kostel sv. Mikuláše**. V obci je obchod se smíšeným zbožím. Najdeme tu i ubytovací zařízení s kapacitou 25 lůžek. V obci provozuje svou činnost několik podnikatelů. Obec se účastní **soutěže o „Čistou obec“**, ve které se v roce 2009 umístila na **3. místě** v Královéhradeckém kraji.

Společenský život v obci:

Společenský život zde zajišťuje především činnost školy, díky níž se pořádají různé besídky či vánoční trhy. Úspěšný je také školní **časopis Trivium Revue**, který se umístil v soutěži školních časopisů Královéhradeckého kraje a v kole státním získal cenu poroty. Sportovní akce zajišťuje místní TJ Sokol, který má k dispozici rekonstruované prostory sokolovny. Aktivním spolkem je také **Automoto klub Dobřany**. Konají se zde závody v **motoskijöringu**. Mezi další spolky patří SDH a myslivecký spolek. V sokolské klubovně se v loňském roce začal scházet Senior klub místních „dříve narozených“.

Přírodní a kulturní památky:

V obci se nachází 2 evidované kulturní památky. Významnou je **zřícenina hradu Dobřany**, která náleží do soustavy tzv. mlčících hradů v údolí Zlatého potoka. Nejzajímavějším z této soustavy jsou bezesporu Dobřany. Nachází se asi půl kilometru západně od obce, za dnešním autokrosovým závodním stadiónem. Další je fara v čp. 1. Na hranicích katastrálního území obce se nachází **Přírodní památka U Čtvrtečkova mlýna**, předmětem ochrany této památky jsou bohaté populace bledule jarní a společenstva vlhkých luk. V Dobřanech stojí už po mnohá staletí památný strom – lípa velkolistá tzv. „**Jiráskova lípa**“, její stáří je odhadováno na 650 let a obvod kmene je 790 cm. Strom je bohužel silně poškozen.

Výhody:

- + Autokrosový závodní stadión
- + Účast v soutěži „Čistá obec“
- + Nově vybudované víceúčelové hřiště
- + Zrekonstruovaný objekt sokolovny
- + Základní škola Trivium Plus o.p.s.

Nevýhody:

- Lyžařský vleč se sjezdovkou se nachází na soukromém pozemku a majitel jej nechce odprodat
- Úbytek obyvatelstva

Záměry pro období 2014 – 2020:

- * Nástavba a stavební úpravy ZŠ

V programu Leader 2007 – 2013 byly podpořeny tyto projekty:

Výměna střešní krytiny a zateplení stropu sálu budovy sokolovny v Dobřanech

Budova sokolovny slouží v obci jako tělocvična pro místní ZŠ, pro členy TJ Sokol i pro ostatní subjekty. Budova dále slouží jako zázemí pro různá společenská setkání, taneční zábavy a plesy. Střešní krytina byla více jak 70 let stará a zejména po zimě byly eternitové tabulky popraskané a do budovy zatékalo. Zateplení stropu sálu bylo nedostatečné a díky tomu byly i velké náklady na vytápění budovy. Realizací projektu se zamezilo zatékání do budovy a zateplil se strop sálu sokolovny, což znamená výraznou úsporu nákladů na vytápění.

Příjemce dotace: Tělocvičná jednota SOKOL Dobřany

Celkové výdaje: 403 977,- Kč

Dotace přidělená MAS: 363 579,- Kč

Zahradní traktor na úpravu travnatých ploch v Dobřanech

Předmětem projektu je nákup zahradního traktoru na údržbu (sekání) veřejného prostranství obecních ploch a ploch TJ Sokol Dobřany a Automotoklubu Dobřany. Uvedené plochy jsou značně svažité a u traktoru je nutný náhon na všechna 4 kola. Vzhledem k velikosti ploch je nutný záběr sekačky min. 1 metr a výkon min. 18 hp.

Příjemce dotace: Obec Dobřany

Celkové výdaje: 156 000,- Kč

Dotace přidělená MAS: 117 000,- Kč

Nákup techniky na údržbu veřejného prostranství v Dobřanech

Projekt řeší nákup příslušenství na zahradní traktor na údržbu veřejného prostranství. Příslušenství se skládá z cepové sekačky, sněhové frézy, sypače inertního materiálu, čelního kartáče, sněhových řetězů a křovinořezu.

Příjemce dotace: Obec Dobřany

Celkové výdaje: 162 000,- Kč

Dotace přidělená MAS: 121 500,- Kč

Výměna oken na budově sokolovny v Dobřanech

Sokolovna v Dobřanech je budova postavená v roce 1931. Veškerá okna jsou původní dřevěná. Budova se v zimním období špatně vytápí. Součástí projektu bude výměna 19 ks plastových oken a vnitřních parapetů. Tím se výrazně zvýší zateplení budovy.

Příjemce dotace: Tělocvičná jednota Sokol Dobřany

Celkové výdaje: 199 558,- Kč

Dotace přidělená MAS: 179 602,- Kč

Výměna dveří na budově sokolovny v Dobřanech

Na budově byly původní dřevěné dveře. Ty bylo nutné kvůli jejich nefunkčnosti vyměnit za nové.

Příjemce dotace: Tělocvičná jednota Sokol Dobřany

Celkové výdaje: 181 561,- Kč

Dotace přidělená MAS: 163 404,- Kč

CHLÍSTOV



Představitelé obce:

Starosta – Stanislav Novotný

Místostarostka – Renata Holečková

Popis obce:

Přesná doba vzniku obce není známa. Podle ústního podání se obec původně jmenovala **Lískov**, snad podle lískových ořechů, které na území obce hojně rostly. V historii byla obec mnohokrát pod správou okolních obcí Spy či Val. Od roku 1991 je obec samostatnou jednotkou. V roce 1904 byl v obci založen hasičský sbor. Obec Chlístov je jednou z nejmenších obcí ve svazku s jen **91 obyvateli**, bydlících ve 23 domech. Obec leží v nadmořské výšce **354 m n. m** v okrese Rychnov nad Kněžnou. V roce 2005 se obec stala členem **DSO Region Orlické hory a DSO Region Novoměstsko**. Obec se nachází mimo hlavní komunikační tepnu a jedná se tak o velmi klidné místo k žití. V územním plánu obce se počítá s novou výstavbou, ačkoliv za posledních 12 let zde byl postaven pouze 1 nový dům. V rámci **Kačenciny pohádkové říše** je zdejším patronem **Skřítek Lískuták**.

- Výměra obce je 138 ha, z toho orná půda 96 ha, na 11 ha se nachází TTP, na 15 ha lesní pozemky, zastavěná plocha je na 3 ha.

Občanská a technická vybavenost:

Obec je napojená na vodovodní síť z Dobrušky, ale není k ní dále připojena většina domácností, ty jsou odkázány na zdroj vody ve vlastních studnách, ve kterých bohužel vody ubývá. Kanalizace se zde nachází pouze povrchová dešťová. Odpad z domácností je odváděn pomocí jímek, septiků či domácích ČOV. Nejbližší pracovní příležitosti se nacházejí v přilehlých městech Dobrušce a Novém Městě nad Metují. V obci působí pouze několik soukromých zemědělců. Děti musí do škol dojíždět tamtéž, pouze mateřská škola se nachází ve 2 km vzdálené obci Val. Asi 20 % domácností je napojeno na rozvod plynu, který zde byl zaveden v roce 2004. Ke sportovním aktivitám slouží fotbalové hřiště a **nově zrekonstruované dětské hřiště**.

Společenský život v obci:

V obci je aktivní SDH, které také zajišťuje většinu společenských či sportovních akcí v roce. Koná se zde hasičský ples a další letní akce uspořádané SDH. Např. pálení čarodějnic, posvícení, dětský karneval. V budově hasičské zbrojnice se nachází knihovna a sál uzpůsobený k setkávání občanů, pořádání firemních akcí a svateb. Je zde také hostinec, který je v provozu ve středu, v sobotu a provozují ho sami hasiči. Svou působnost má v obci i myslivecký spolek.

Přírodní a kulturní památky:

Zajímavým a často navštěvovaným cílem je **vodní nádrž Zákřaví** vzdálená asi 1,2 km od obce, ke které návštěvníky dovede značená turistická trasa, dobře přístupná i cyklistům.

Výhody:

- + Hasičská zbrojnice vybudovaná svépomocí
- + Klidná lokalita pro bydlení

Nevýhody:

- Komunikace Chlístov – Spy v havarijním stavu
- Stárnutí obyvatelstva, mladí se stěhují pryč z obce
- Žádná nová výstavba

Záměry pro období 2014-2020:

- * Vybudování cyklostezky a propojení s cyklostezkami ve Valu a Vršovce
- * Opravy místních a účelových komunikací a silnice III. třídy

V programu Leader 2007 – 2013 byly podpořeny tyto projekty:

Herní sestava pro děti - vybavení dětského hřiště

Byla pořízena herní sestava se skluzavkou, horolezeckou stěnou, pohyblivým mostem a lanem na šplhání.

Příjemce dotace: Obec Chlístov

Celkové výdaje: 147 664,- Kč

Dotace přidělená MAS: 110 747,- Kč

Ruce, záda už nás bolí, hydraulika ta to zhojí

Na farmě postrádám zařízení, které mi usnadní manipulaci s objemovými krmivy. Mnohdy musím využít služeb jiných firem a spoléhat se na jejich pomoc. Pořízení čelního nakladače mi usnadní spoustu práce, času i financí, které budu moci investovat k dalšímu rozvoji farmy.

Příjemce dotace: Pavel Holeček

Celkové výdaje: 253 080,- Kč

Dotace přidělená MAS: 105 450,- Kč

Nákup stranového svahového mulčovače


Jeden kus nového svahového stranově výsuvného mulčovače, který se v agregaci s traktorem vyznačuje vysokou užitnou hodnotou, vysokým pracovním výkonem, spolehlivostí a snadnou obsluhou. Mulčovač je vybaven hydraulickým ovládáním náklonu a tříbodovým závěsem pro připojení pracovního nářadí.

Příjemce dotace: Pavel Holeček

Celkové výdaje: 193 600,- Kč

Dotace přidělená MAS: 80 000,- Kč

JANOV



Představitelé obce:

Starosta – Josef Macek

Místostarosta – Jan Martínek

Popis obce:

Obec tvoří dvě části, Janov a Tis. První písemná zmínka o obci pochází z roku 1544, k roku 1844 je součástí opočenského panství. Nachází se v malebném podhůří Orlických hor, v okrese Rychnov nad Kněžnou. Trvale zde žije 114 obyvatel, je zde 76 domů, ale polovina z nich slouží k rekreaci a nejsou tak trvale obydleny. Obec se nachází v nadmořské výšce od **496 m n. m.** sahající až k 634 m n. m. v nejvyšším bodě. Obec je součástí **DSO Region Novoměstsko a DSO Region Orlické hory a v rámci Kačenčiny pohádkové říše jsou zdejšími patronkami Dvě Vodnice.**

- Celková výměra obce je 340 ha, z toho orná půda je na 111 ha, lesní půda se nachází na 69 ha, TTP na 124 ha a zastavěná plocha je na 6 ha.

Občanská a technická vybavenost:

Obec nevlastní vodovod ani kanalizaci. Obyvatelé zde využívají jako zdroj vody své soukromé studny. Je zde možnost ubytování v soukromí s kapacitou 10 lůžek. Vybavenost obce tvoří budova obecního úřadu s veřejnou knihovnou, prodejnu smíšeného zboží a 1 hasičskou zbrojnicí v Janově a 1 v Tisu. V Tisu je **Sborový dům Českobratrské církve evangelické a hřbitov**. Za školní docházkou musejí děti dojíždět, nejčastěji do školy v Dobřanech. Za ostatní vybaveností je třeba dojíždět do Dobrušky či Nového Města nad Metují. Obec nevlastní žádné pozemky, ty jsou v majetku církve.

Společenský život v obci:

V obci se koná velmi málo akcí, jednou ze zimních je tradiční karneval na sněhu či pálení čarodějnic spojené s průvodem dětí v čarodějném přestrojení po vsi.

Přírodní a kulturní památky:

Okolí Janova a Tisu tvoří malebná krajina. Dynamické údolí říčky Olešenky lemované lesnatými svahy, návrší s unikátní vyhlídkou do širokého okolí, intimní údolí potočních niv s pozoruhodnou květenou a dochované soubory horských chalup vytvářejí řadu esteticky hodnotných scénérií. Jedná se především o soubory roubených domů českého pohraničí a areály zděných statků z počátku 19 století. V obou částech obce nalezneme drobné památky. Jsou jimi **kaple sv. Josefa v Janově, kaple Panny Marie v Tisu**. Skrz Janov prochází turistická stezka vedoucí z Olešnice v Orlických horách až do Nového Města nad Metují.

Výhody:

- + Kvalitní životní prostředí
- + Zrekonstruované památky lidové architektury a kaple
- + Možnost ubytování

Nevýhody:

- Chybí vodovod a kanalizace
- Nedostatečná občanská vybavenost
- V obci se nenacházejí žádné spolky, které by udržovaly integritu místních obyvatel

Záměry obce pro období 2014-2020:

- * Žádné záměry obec nedodala

V programu Leader 2007 – 2013 byly podpořeny tyto projekty:

Z této obce nebyly vybrány k realizaci žádné projekty.

JESTŘEBÍ NAD METUJÍ



Představitelé obce:

Starosta – Josef Štěpán

Místostarosta – Josef Švorc

Popis obce:

První písemná zmínka o existenci osady, která po celé období feudalismu náležela k novoměstskému panství, pochází z roku 1459. Obec má v současnosti **168 obyvatel** žijících ve 47 domech. Jestřebí leží v nadmořské výšce **448 m n. m.** v hlubokém údolí řeky Metuje zvaném Peklo, mezi zalesněnými kopci, jen 3km severně od Nového Města nad Metují v okrese Náchod. Jméno vesnice označuje původně místo v hlubokých horách, kde hnízdili jestřábi. Obec je součástí **DSO Region Novoměstsko**.

- Katastrální výměra obce je celkově 430 ha, z toho orná půda činí 69 ha, lesní pozemky se rozkládají na 280 ha, TTP 120 ha a zastavěná plocha činí 3 ha.

Občanská a technická vybavenost:

V obci je napojeno na vodovodní síť asi 75 % domácností. Kanalizace je zde dešťová. Z občanské vybavenosti je zastoupena obecní knihovna a víceúčelové hřiště. V Jestřebí je k dispozici penzion s kapacitou 40 lůžek. Z rozpočtu Královéhradeckého kraje byla poskytnuta dotace na realizaci projektu místní komunikace pro výstavbu rodinných domů. Některé domy v obci v současnosti slouží k rekreaci nebo jsou neobydlené.

Společenský život v obci:

Společenský život je realizován především místním SDH. Konkrétní akce nebyly zjištěny.

Přírodní a kulturní památky:

Ve vsi nejsou evidovány významnější historické památky, zdejší obyvatelé se v minulosti živilí hlavně tkalcovstvím. Pouze uprostřed vesnice stojí kaplička a nachází se zde také několik roubených chalup. Významnější je Jestřebí z hlediska přírodních hodnot. Na jeho území se totiž nachází **PR Peklo**, které je zároveň EVL (Evropsky významná lokalita) jako součást soustavy Natura 2000. Jedná se tak o jedinečné území. Předmětem jeho ochrany je komplex přirozených a polopřirozených lesních, skalních, vodních a pobřežních společenstev. Z botanického hlediska je území velmi pestré a druhově bohaté. V údolí Pekla se nachází oblíbené výletní místo **Bartoňova útulna**, stavba slavného architekta **Dušana Jurkoviče**.

Výhody:

- + Krásné prostředí v údolí řeky Metuje
- + Nová bytová zástavba

Nevýhody:

- Žádné činné spolky (kromě SDH), které by udržovaly integritu obyvatel obce

Záměry pro období 2014-2020:

- * Žádné záměry obec nedodala

V programu Leader 2007 – 2013 byly podpořeny tyto projekty:

Z této obce nebyly vybrány k realizaci žádné projekty.

KOUNOV



Představitelé obce:

Starosta - Ing. Jaroslav Bašek

Místostarosta – Stanislav Slánský

Popis obce:

První písemná zmínka o obci pochází z roku 1490. Po druhé světové válce byl Kounov jednou z vytipovaných lokalit pro vybudování velké přehradní nádrže. Byl tehdy zaslán protestní dopis přímo tehdejšímu prezidentovi Dr. Eduardu Benešovi. Obec Kounov je typickou horskou obcí s roztroušenou zástavbou v údolí Zlatého potoka v okrese Rychnov nad Kněžnou. Skládá se z 5 sídelních jednotek, Hluky, Kounov, Nedvězí, Šediviny a Rozkoš. Obec má v současnosti **247 obyvatel** žijících v 75 domech. Mnoho objektů ve vsi slouží jako soukromé rekreační chaty. Kounov se rozprostírá v nadmořské výšce mezi **500 – 600 m n. m.** Obec je součástí **DSO Region Orlické hory** a v projektu **Kačenčina pohádková říše** má v Kounově své místo **Hejkal**.

- Katastrální výměra obce je celkově 1135 ha, z toho orná půda činí 143 ha, lesní pozemky se rozkládají na 379 ha, TTP jsou na 501 ha a zastavěná plocha činí 18 ha.

Občanská a technická vybavenost:

Obec je vybavena vodovodem, na který je připojeno asi 25 % domácností. Kanalizace je zde dešťová a nově také ČOV, která je ale napojena pouze na domy v nejhustší zástavbě v Kounově a to pouze ze 17 %. V obci je veřejná knihovna. Významný pro děj v obci je hotel Zlatý potok, který byl znovu obnoven po mnoha letech v roce 2005 a slouží nejen jako restaurační a ubytovací zařízení, ale disponuje i sálem, který je možno využít k různým společenským či sportovním událostem jako jsou plesy či utkání ve stolním tenisu místního SK Kounov. Je zde také víceúčelové hřiště. **V obci je dobré autobusové spojení díky pravidelné lince Deštné – Praha.** Stav místních komunikací je dobrý, neboť téměř celá infrastruktura musela být po povodních z roku 1998 obnovena. Strženy byly mosty, říční koryta i části vozovky. Právě po povodních se začala obec rychleji rozvíjet. Jako ochrana před dalšími katastrofami byla vybudována síť protipovodňových opatření. Jedná se o soubor přehrázek, které rovněž stojí za povšimnutí při turistických výletech. Škola základní ani mateřská v obci není, děti musejí dojíždět do přílehlých obcí, nejčastěji do Dobřan či Deštného. V obci je menší sjezdovka s vlekem. Za posledních několik let vznikly v obci 4 nové domy a obec i nadále počítá s novou výstavbou, na kterou má připravené pozemky, které ale zatím nejsou zasítované. V obci je možnost ubytování v soukromí s kapacitou 35 lůžek.

Společenský život v obci:

Akce v obci jsou organizovány především místním SDH či Sportovním Klubem Kounov. Oblíbenou letní akcí je memoriál Hanuše Slánského – **Hanykop** – turnaj v nohejbalu. Dalším aktivním spolkem je honební společnost Kounov – Nedvězí, která zde čítá na 13 členů. Do novodobých dějin se navždy zapsala noc ze 22. na 23. července 1998, kdy se obcí prohnala děsivá povodeň a vzala s sebou vše, co jí přišlo do cesty. Materiální škody byly obrovské a o život přišlo několik místních obyvatel.

Přírodní a kulturní památky:

Zapsanou kulturní památkou je domek č.p. 36, který býval školou. Ze sakrálních památek stojí za povšimnutí kostel sv. Josefa v Šedivínách. **Dokladem lidového stavitelského umění jsou zvoničky v Kounově a Nedvězí.** Okolím Kounova prochází značená turistická trasa vedoucí z Dobrušky až ke zřícenině hradu Dobřany. Na Šedivínách se nachází památná lípa s obvodem kmene 520 cm. Její stáří je cca 250 let.

Výhody:

- + Nově zrekonstruované prostranství v okolí zvoniček
- + Kačenčina pohádková říše
- + Aktivní společenský život

Nevýhody:

- Velký zásah do života obce – povodně 1998
- Nedostatečná technika na zimní údržbu

Záměry pro období 2014-2020:

- * Opravy zastávek hromadné dopravy

V programu Leader 2007 – 2013 byly podpořeny tyto projekty:

Nová tvář zvoniček s prostranstvím v Kounově a Nedvězí

Cílem bylo obnovit prostranství okolo zvoniček včetně laviček, informačních tabulí a přístupového chodníčku pro návštěvníky.

Příjemce dotace: **Obec Kounov**

Celkové výdaje: **376 923,- Kč**

Dotace přidělená MAS: **245 721,- Kč**

Dokončení stavby č. 5 „Most k hasičské zbrojnici“ SO 105 – komunikace

Vybudování nového příjezdu k hasičské zbrojnici a přilehlým nemovitostem (délka úseku 29,79m od st. silnice II/309 k hasičské zbrojnici, plocha zpevněné vozovky živičnou úpravou se zpevněnou plochou před zbrojnicí je 212 m² bez mostní části 166 m², plocha zpevněná štěrkovou úpravou je 183 m²).

Příjemce dotace: **Obec Kounov**

Celkové výdaje: **322 610,- Kč**

Dotace přidělená MAS: **199 427,- Kč**

Sportem a pohybem od „mala“

Došlo k vytvoření místa pro sportovní vyžití dětí. Bude jim k dispozici herní sestava, kterou zde maminky s dětmi postrádali.

Příjemce dotace: **Sportovní klub Kounov**

Celkové výdaje: **215 482,- Kč**

Dotace přidělená MAS: **193 933,- Kč**

Zateplení včetně výměny oken a dveří na objektu hasičské zbrojnice v Kounově

Stávající technický stav zbrojnice neumožňuje její využití celoročně a navíc v zimním období při mrazech dochází k promrzání hasičského vybavení včetně techniky. V rámci modernizace bude provedena výměna oken, vchodových dveří a garážových vrat, zateplení stropu a bude provedeno zateplení fasády

Příjemce dotace: Sbor dobrovolných hasičů Kounov

Celkové výdaje: 321 022,- Kč

Dotace přidělená MAS: 198 492,- Kč

Mobilní hrazení pro ovce

V současné době farma žadatele obhospodařuje 49,5 ha zemědělsky využitelných ploch. Tyto zemědělské pozemky jsou všechny v kategorii trvale travnatých ploch, které tvoří krmivovou základnu pro chov ovcí uskutečňovaný v rámci zemědělské činnosti na farmě žadatele a jež je orientovaná na ekologický chov ovcí. Nyní chovná základna farmy čítá 100 ks ovcí-bahnic s roční produkcí kolem 150 jehňat.

Příjemce dotace: Ing. Pavel Mach

Celkové výdaje: 110 091,- Kč

Dotace přidělená MAS: 45 871,- Kč

Malotraktor a rotační sekačka

Výsledkem projektu je nákup malotraktoru a rotační sekačky. Využitím těchto strojů dojde k výraznému snížení časové náročnosti, zvýšení efektivity práce, zlepšení ekonomických výsledků při ošetřování TTP a k výrazné úspoře pohonných hmot a snížení emisí výfukových plynů díky modernímu dieselovému motoru. Pro budoucnost je uvažováno o nákupu dalších přídatných zařízení - nového lisu na seno a čelního nakladače pro vyhrnování hnoje.

Příjemce dotace: Petr Klír

Celkové výdaje: 330 000,- Kč

Dotace přidělená MAS: 165 000,- Kč

Nákup nového obrabeče píce manipulační soupravy, příkrmiště a dalších potřeb pro pastvu

Po realizaci výše uvedeného projektu, konkrétní aktivity umožnily pokračovat v rozvoji chovu skotu a farmaření v souladu s ekologickými principy zemědělství. Bude pořízeno: 1 ks obrabeč píce, 1 ks naháněcí a manipulační ohrada, 2 ks příkrmiště se střechou, 1 ks míčová napáječka, 1 ks digitální kont. ohrady a uzemnění, 1 ks vrták motorový.

Příjemce dotace: Josef Smola

Celkové výdaje: 469 480,- Kč

Dotace přidělená MAS: 194 000,- Kč

Nákup štípačky dřeva a lanového navijáku

Realizací projektu podnikatel nakoupil nové stroje, které doposud nevlastnil a nevyužíval v rámci podnikání se zaměřením na produkci palivového dřeva. Tyto stroje umožní vyšší efektivitu při zpracování surového dřeva až na tvarované palivo (štípaná polénka).

Příjemce dotace: Ing. Jaroslav Bašek

Celkové výdaje: 140 400,- Kč

Dotace přidělená MAS: 70 200,- Kč

KRÁLOVA LHOTA



Představitelé obce:

Starosta – Jiří Novák

Místostarostka – Mgr. Klára Malá

Popis obce:

První písemná zmínka o obci pochází z roku 1356. Od roku 1850 střídavě náleží do okresů Nové město N. Metují a Dobruška. V letech 1945 - 1960 náleží do okresu Dobruška a od roku 1960 je součástí okresu Rychnov n. Kněžnou. V obci trvale žije **224 obyvatel** v 67 domech. Průměrná nadmořská výška je zde **270 m n. m.** Lhota značí výraz slova lhůta či prodlení neb dobu určenou smlouvou. Poněvadž od starodávna bývaly nové osady na jistou lhůtu od poplatků osvobozeny, jsou zvané „Lhotami“. **Obec je součástí DSO Region Novoměstsko.**

- Celková výměra obce je 525 ha, z toho orná půda zaujímá 392 ha, TTP jsou na 59 ha, lesní pozemky jsou zastoupeny na 14 ha a zastavěná plocha je na 10 ha.

Občanská a technická vybavenost:

Obec je vybavena veřejným vodovodem, ke kterému je připojeno 57 % domácností. Kanalizace je v obci pouze dešťová. Před několika lety byl zaveden do obce i plynovod, na který je napojeno 39 % domácností. V obci byla zřízena škola již v roce 1788, ale pro nedostatek dětí roku 1962 uzavřena. Od té doby děti dojíždějí do školy v Českém Meziříčí. V obci je také knihovna, která byla právě po zániku školy převedena na obecní. V obci nalezneme prodejnu potravin, která byla v roce 2000 rekonstruována. Je zde také fotbalové hřiště, víceúčelové hřiště a dětské hřiště. Obec spolupracuje s partnerskou obcí Králova Lehota ze Slovenska.

Společenský život v obci:

Společenský život zajišťuje především činnost sboru dobrovolných hasičů. Kromě pořádání plesů a zábav, které jsou dnes téměř samozřejmostí, jsou v obci oblíbené tajné výlety pořádané právě SDH. Sbor dnes čítá na 50 členů.

Přírodní a kulturní památky:

Obec má svého významného rodáka, je jím Karel Hladík (1912 – 1967) významný sochař a profesor Akademie výtvarných umění v Praze. Z nemovitých kulturních památek se v obci nalézá **kostel sv. Zikmunda**, který je typický svou čtyřbokou dřevěnou kopulí a je vidět z dalekého okolí. Původní gotický kostel je připomínán již roku 1344. Roku 1641 však kostel i s věží celý vyhořel. Svou dnešní podobu má z roku 1771. Další památkou je kamenná hřbitovní zeď obehnaná právě okolo kostela sv.

Zikmunda a přilehlého hřbitova. Významnou dochovanou památkou je dřevěný **skládací oltář – archa**, pořízený za časů zdejšího děkana J. Kramla v roce 1664 a je tak nejstarší dochovanou malbou v podobě archy v našem kraji. V obci je také postaven památník padlým v 1. sv. válce a boží muka.

Výhody:

- + Obec je situována na hlavní trase Nové Město nad Metují – Hradec Králové
- + Aktivní spolek SDH

Nevýhody:

- Chybí další spolky, které by udržovaly integritu obyvatel v obci

Záměry obce pro období 2014-2020:

- * Obec žádné záměry nedodala

V programu Leader 2007 – 2013 byly podpořeny tyto projekty:

Obec je součástí MAS až od 1. 1. 2014.

LIBCHYNĚ



Představitelé obce:

Starosta – Robin Martínek

Místostarosta – Stanislav Pavlát

Popis obce:

První písemná zmínka o Libchyních pochází z 15. století, konkrétně z roku 1459. Obec patřila k hradu Budínu v Krčíně. Libchyně leží v malebném údolí asi 4 km proti proudu libchyňského potoka, severovýchodně od Nového Města nad Metují. Libchyně jsou nejmenší obcí náchodského okresu. V obci zároveň žije nejmenší počet obyvatel. V roce 2012 to bylo **76 obyvatel** žijících ve 24 domech. Průměrná nadmořská výška v obci je **408 m n. m.** Obec je součástí **DSO Region Novoměstsko**. Většina domů v obci je využívána k rekreačním účelům.

- Celková výměra obce je 119 ha, z toho orná půda zaujímá 53 ha, TTP 17 ha, lesní pozemky 33 ha a zastavěná plocha 2 ha.

Občanská a technická vybavenost:

V roce 1990 se obec osamostatnila, byl vybudován vodovod, rekonstruovány obecní komunikace, veřejné osvětlení, rozvod elektřiny a požární nádrž. Kanalizace v obci chybí. Od roku 1995 slouží obci nový obecní dům s požární zbrojnicí a sálem, který zároveň využívá TJ Sokol jako hernu stolního tenisu.

Společenský život v obci:

Společenský život je převážně realizován místním SDH. Sportovní akce většinou organizuje zdejší TJ Sokol.

Přírodní a kulturní památky:

Nedaleko obce na úzkém návrší se nachází zbytky **hradiště slezsko-platěnické kultury**. Tato kultura vzkvétala v letech 900 – 400 před naším letopočtem. Samotné hradiště se nacházelo na žulovém ostrohu, bylo dlouhé 300 metrů a široké 75 metrů. V místě, kde se ostrožina zužuje, byl vybudován val. Před valem byl vyhlouben příkop. Dnes je val široký 17 metrů. Turisté, kteří procházejí obcí, mohou obdivovat mimo krásné přírodní scenérie také nádherný **pískovcový kříž z poloviny 19. století a kapli z roku 1922**.

Výhody:

- + Obec je zajímavým místem pro klidné bydlení v krásné přírodě
- + Obecní dům s prostorem pro pořádání společenských akcí

Nevýhody:

- Velkou část zástavby tvoří rekreační objekty

Záměry obce pro období 2014-2020:

- * Obec žádné záměry nedodala

V programu Leader 2007 – 2013 byly podpořeny tyto projekty:

V této obci nebyly vybrány k financování žádné projekty.

MEZILEŠÍ



Představitelé obce:

Starosta – Ivan Macháček

Místostarostka – Renata Štěpánová

Popis obce:

Ves Mezilesí je v písemných pramenech poprvé zmiňována v roce 1403. K roku 1654 je ve vsi evidováno celkem 17 usedlostí, z toho však téměř polovinu tvořila drobná hospodářství bez půdy. Horské zemědělství těžko mohlo zajistit dostatečné výnosy, a tak pro rozrůstající se obec nabývala od 18. století na významu domácí textilní výroba, především tkalcovství, (r. 1757 evidováno 10 tkalců). V současné době žije v Mezilesí **224 obyvatel** v 71 domech. Obec leží v nadmořské výšce **504 m n. m.** v okrese Náchod. Obec je součástí **DSO Region Novoměstsko**.

- Celková výměra obce je 236 ha, z toho orná půda zaujímá 55 ha, TTP 111 ha, lesní pozemky jsou zastoupeny na 42 ha a zastavěná plocha činí 5 ha.

Občanská a technická vybavenost:

V obci mají vodovodní síť, k níž je připojeno 74 % domácností, kanalizace je dešťová. Občanskou vybavenost zde prezentuje obecní knihovna a Česká pošta. Mateřská i základní škola tu chybí, děti dojíždějí za školní docházkou nejčastěji do Nového Města nad Metují. Ke společenským akcím a setkávání občanů slouží hasičská zbrojnice, kterou si občané vybudovali svépomocí. V obci se nachází jedno víceúčelové hřiště. Obec má k dispozici pozemky pro novou zástavbu, kde v posledních letech domků přibývá a dochází tak k rozvoji obce. V obci se nachází hospoda „Pod Kaštanem“.

Společenský život v obci:

Počátkem 20. století zdejší občané založili divadelní ochotnický spolek (1909), o deset let později (1919), byla ustavena místní jednota Sokola, která je dnes spolu s Obecním úřadem a hasiči pilířem obecního veřejného života. **TJ Sokol** má v obci dlouholetou tradici a již **více než 40 let se obec účastní soutěží vesnické tělovýchovy**. Jedná se o velký záběr sportů od atletiky, gymnastiky, cyklistiky, plavání až ke kolektivním sportům jako je fotbal, volejbal či florbal. Obec nejen že se účastnila, ale dosahovala vždy skvělých výsledků nejen v okresních, ale i v celostátních kolech soutěží. TJ Sokol organizuje nejen sportovní, ale i společenské akce. Např. letní grilování na hřišti, sokolský ples či pálení čarodějnic. Činnost vyvíjí v obci i zdejší SDH. V obci byla roku 1966 založena **organizace českého červeného kříže**, který dnes čítá na 55 členů, sdružuje dárce krve, provádí zdravotnický dohled při sportovních událostech, pořádá přednášky a setkání pro občany.

Přírodní a kulturní památky:

Ve středu obce se nachází kaplička a několik dalších křížků či božích muk je rozseto po celém katastru obce.

Výhody:

- + Klidné místo pro bydlení, zároveň blízkost zázemí v Novém Městě nad Metují
- + Výborná činnost spolků
- + Rozvoj obce díky nové bytové zástavbě

Nevýhody:

- Chybí kvalitní sportoviště

Záměry obce na období 2014-2020:

- * Obec žádné záměry nedodala

V programu Leader 2007 – 2013 byly podpořeny tyto projekty:

V této obci nebyly vybrány k financování žádné projekty.

MOKRÉ



Představitelé obce:

Starostka - Blanka Kučerová

Místostarostka - Věra Faltusová

Popis obce:

Mokré je malá vesnička ležící stranou hlavní silnice vedoucí od Opočna do Hradce Králové. Od Opočna je vzdálena asi 5 km. Nalézá se v nadmořské výšce okolo **260 m n. m** v okrese Rychnov nad Kněžnou. První zmínka o obci pochází z roku 1390, později byla součástí Opočenského panství. Název Mokré je odvozen od mokrého místa. To značilo, že na území tehdejšího Mokrého byly půdy podmáčené až bažinaté. V obci žije trvale **151 obyvatel** v 58 obydlených domech. Obec je součástí **DSO Mikroregion Horka**.

- Celková výměra obce je 589 ha, z toho orná půda zaujímá 432 ha, TTP 30 ha, lesní pozemky 61 ha a zastavěná plocha činí 9 ha.

Občanská a technická vybavenost:

V obci je vodovodní síť, domácnosti jsou připojeny v 69 %, je zde dešťová kanalizace a nově i kanalizace. Ta je využita z 27 %. V budově obecního úřadu se nachází **knihovna Bludičky Mokřinky**, která je hybatelem veškerého dění v obci a za svou činnost místní knihovnice, kronikářka a zároveň webmaster obecních stránek získala pro obec mnohá ocenění. Např. cenu uživatelů v soutěži **Zlatý Erb o nejlepší webové stránky**, díky které se následně účastnili Tour Region Film v Karlových Varech. Obec vydává nepravidelný Mokerský zpravodaj. Další vybavenost zastupuje prostranství před knihovnou s několika herními prvky, které obec postupně dokupuje. Je zde také víceúčelové hřiště využívané převážně pro fotbal, nohejbal či přehazovanou. V obci je také pohostinství a jednou v týdnu vesnici zásobuje pojízdná prodejna potravin. V obci je také hřbitov. V soutěži Vesnice roku 2014 Královéhradeckého kraje získala obec Mokré ocenění za nejlepší knihovnu Královéhradeckého kraje.

Společenský život v obci:

Při knihovně vznikla **Čajovna U Bludičky** využívaná převážně ženskou částí obce. Obec má velkou snahu o kvalitní život v obci, zajišťuje vítání občánků či gratulace k významným jubileím. V obci nejsou v současnosti žádné činné spolky. Zdejší SDH bylo zrušeno kvůli nečinnosti ještě před rokem 2000. Snad v brzké době nějaký ten spolek vznikne, neboť v loňském roce místní ženy založily Sportovní klub Přehazovaná Mokerandy Mokré a dále proběhl 1. Ročník pochodu „**Za poznáním švestkových alejí**“, který si hned získal oblibu u místních.

Přírodní a kulturní památky:

Obcí protéká Podlažický potok, který vyvěrá v nedalekém Dřízenském údolí u Přepych. Jsou zde také dva rybníky – U Truněčků a rybník Tyčák. Co do významnosti přírodních zajímavostí nelze přehlédnout krásnou lipovou alej v délce 1,2 km. Lokalita má příhodný název V Lípách, tato alej musela projít v minulých letech obnovou, protože díky vysoké hladině vody byly některé lípy uschlé a okolní louky velmi podmaččené. Nejvýznamnější je lípa srdčitá, která nese poetický název „**Lípa Bludičky Mokřinky**“ a získala 5. místo v celostátní soutěži strom roku 2012. V katastru obce se nachází lužní les Mochov. V místních mokřinách se daří plazům, jako jsou ještěrka obecná či užovka obojková. Na území se nachází několik registrovaných VKP, např. háj „Na Mělích“ klasifikovaný jako zachovalá teplomilná dubohabřina s podrostem vzácných rostlin. Dále alej ke hřbitovu „**Lipová alej Mistra Jana Husa**“ vysázená roku 1915 k 500-letému výročí upálení Mistra Jana Husa. V roce 2012 byl díky dotaci od MŽP v rámci programu péče o krajinu proveden zdravotní řez všech lip v aleji.

Výhody:

- + Vynikající činnost knihovny
- + Zrekonstruovaný objekt obecního úřadu a knihovny
- + Mnoho akcí pro obyvatele

Nevýhody:

- Vysoká hladina podzemní vody, častá záplava zahrad, nutnost odvodnění
- Chybí prostor ke konání společenských akcí

Záměry obce pro období 2014-2020:

- * Rekonstrukce a znovuoživení bývalého hospodářského dvora Lhotka

V programu Leader 2007 – 2013 byly podpořeny tyto projekty:

Obec se stala součástí MAS až od 1. 1. 2014.

NOVÉ MĚSTO NAD METUJÍ



Představitelé obce:

Starosta - Petr Hable

Místostarosta - Ing. Michal Beseda, MBA

Popis obce:

Nové Město nad Metují se rozkládá na geografickém rozmezí úrodné nížinné části Královéhradeckého kraje a Orlického podhůří. Průměrná nadmořská výška města je **332 m n. m.**, členitost terénu dosahuje rozdílu ve výšce až o 90 m. **Městem protéká řeka Metuje, která společně se skalnatým ostrohem historického centra představuje jeho typickou dominantu.** Předchůdcem Nového Města bylo městečko Krčín, které je dnes jednou z jeho částí. Součástí Nového Města jsou dnes také obce **Spy a Vrchoviny**. Založení města je datováno do 13. století. Nejvýznamnější osobností historie města byl Jan Černčický z Kácova. Ve městě trvale žije **9623 obyvatel**. Město je lídrem **DSO Region Novoměstsko**.

- Celková výměra města je 2313 ha, z toho orná půda zaujímá 915 ha, TTP jsou na 254 ha, lesní pozemky mají rozlohu 528 ha a zastavěná plocha činí 123 ha.

Občanská a technická vybavenost:

Obec vlastní vodovodní, kanalizační i plynovodní síť. Kanalizace je tu dnes včetně ČOV. Město disponuje dostatkem míst jak v mateřských školách s kapacitou 373 dětí, tak i v základních školách s kapacitou 1032 dětí. Jsou zde také dvě střední školy a učiliště. Samozřejmostí je i ZUŠ. Základní občanskou vybavenost dotváří služebna Policie České republiky, Česká pošta, obřadní síň a veřejná knihovna. Sociální služby zastupuje denní stacionář Nona, poskytující sociální služby osobám se zdravotním postižením ve věku od 15 do 50 let, kteří žijí převážně na území Královéhradeckého kraje. Z dalších zařízení je tu např. **domov pro seniory nebo nízkoprahové zařízení pro děti a mládež**. Zdravotnické služby jsou zajišťovány zejména soukromými ordinacemi specialistů (praktický lékař pro dospělé, dětský lékař, stomatolog, gynekolog) a dále také poliklinikou. Ve městě jsou 3 lékárny. Díky čilému turistickému ruchu je ve městě dostatečné množství ubytovacích zařízení, z nichž některé provozují i restaurace, wellness centra apod. Ve městě se také nachází zimní stadion, sokolovna, krytý bazén a několik fotbalových, víceúčelových i dětských hřišť. V historickém jádru města se pak ukrývá městská galerie Zázvorka a městské muzeum. Pro volnočasové aktivity dětí je tu dům dětí a mládeže. K provozu technických služeb a odpadového hospodářství přispívá sběrný dvůr surovin. Ve městě je dostatek obchodů i služeb. Nedaleko města se nachází malé sportovní letiště. Město je situované při hlavní trase na Hradec Králové, na druhou stranu vede cesta k Dobrušce a dále směrem na Svitavy a Brno. Dobrá dostupnost je dána i díky železnici, která prochází středem Nového Města. Ve městě se nachází i dostatek pracovních příležitostí, mezi nejvýznamnější zaměstnavatele patří **firma KAMAT**

spol. s.r.o., Nový ELTON a.s., společnost AMMANN Czech Republic a.s., stavební firma Atelier Zilvar s.r.o. či Tiskárna VH Print Hlávko s.r.o.

Společenský život v obci:

Místní kulturní i sportovní život je velmi bohatý, přispívají k němu spolky konáním soutěží, výstav a společenských akcí. Ze sportovních sdružení jsou to oddíly fotbalu, tenisu či TJ Spartak (hokej), TJ Sokol má skvělé výsledky např. v atletice. Dále např. plavecký oddíl, florbalová škola, horolezecký oddíl či Volejbalové centrum nad Metují. Většina akcí ve městě je organizována městským klubem. Známy a oblíbené je festival Novoměstský hrnec smíchu konaný v budově místního kina 70. Hudební festival Smetanovské dny s více než 30letou tradicí je zárukou kvalitního poslechu pro milovníky klasické hudby. Z dalších aktivních spolků je zde např. Český svaz chovatelů, zahrádkářů, včelařů, svaz junáků a skautek, klub Vánek, Mateřské centrum Na zámečku a mnohé další.

Přírodní a kulturní památky:

Nové Město, perla mezi českými renesančními městy, **Městská památková rezervace nazývaná také „Český Betlém“** či **„Brána Orlických hor“**, má co nabídnout ze svých krás a zajímavostí i dnešním, moderním a mnohem náročnějším návštěvníkům a turistům. Neboť v Novém Městě nad Metují najde návštěvník snad vše, co si může přát. Zajímavé a jedinečné historické centrum, **krásný zámek se zámeckou zahradou**, kulturní památky, malebné okolí s nepřeberným množstvím turistických zajímavostí či příjemné hospůdky s dobrým jídlem a pitím. Na své si zde přijdou milovníci nejrůznějších sportů, cykloturistiky i pěších výletů. Město je obklopeno hluboko zaříznutými údolím - Klopotovským, Libchyňským, údolím Janovského potoka a zejména **Pekelským údolím**. Vede romantickým údolím Metuje k soutoku Olešenky s Metují, kde se nachází Pekelská výletní restaurace přestavěná do dnešní podoby v roce 1919 architektem Jurkovičem stejně jako zámecká zahrada s krytým mostem, či **Bartelmusova vila na Rezku**. Peklo je dnes také vyhlášeno jako Přírodní Rezervace a zároveň Evropsky významná lokalita. V katastru obce se nachází několik památných stromů a jedno stromořadí, to najdeme na levém břehu Metuje v délce 500 m – „Lipová alej v Krčíně“. Několik památných lip – např. Vojnarova lípa, která je 225 let stará, Masarykova lípa v centru krčínského parku, Husova lípa vysazená k 500-letému výročí upálení Mistra Jana Husa a lípa malolistá před kostelem sv. Ducha. Zajímavý je tis obecný v ulici Českých bratří a jeho stáří je 450 let, posledním je dub letní v ulici Rezecké a jeho stáří je 250 let. Nejstarší dochovanou památkou Novoměstska je raně gotický **kostel sv. Ducha v Krčíně**, pocházející ze 13. století. Historicky významné jsou i další objekty sakrálního charakteru – k. Nejsvětější Trojice, k. Narození Panny Marie, k. Věch Svatých či Husův sbor.

Výhody:

- + Jeden z nejatraktivnějších turistických cílů v regionu
- + Městská památková rezervace
- + Potenciál rozvoje zástavby v přilehlých obcích
- + Dostatek obchodů a služeb

Nevýhody:

- Špatný stav místních komunikací
- Pozemky, které nejsou v majetku města, brání v rozvoji

Záměry pro období 2014-2020:

- * Revitalizace zahrad a vybudování odpočinkových míst
- * Výstavba terminálu Rychta
- * Vybudování koupaliště
- * Opravy veřejného osvětlení a rozhlasu
- * Oprava zastávek hromadné dopravy
- * Zvýšení kapacit parkovacích ploch
- * Vybudování školního arboreta

V programu Leader 2007 – 2013 byly podpořeny tyto projekty:

Muzejní informační stánek s expozicí v Novém Městě nad Metují

Realizací projektu došlo k výstavbě víceúčelového zařízení spojujícího muzejní expozici a informační stánek pro zlepšení služeb občanům a zvýšení nabídky pro aktivní trávení volného času všech věkových kategorií obyvatel Nového Města nad Metují, regionu Novoměstska, návštěvníků a turistů.

Příjemce dotace: Město Nové Město nad Metují

Celkové výdaje: 1 445 602,- Kč

Dotace přidělená MAS: 1 084 201,- Kč

Stavba klubovny Spy

Výsledkem projektu je nová budova situovaná ve volnočasovém sportovním areálu, která slouží jako místo pro setkávání obyvatel Spů.

Příjemce dotace: Město Nové Město nad Metují

Celkové výdaje: 2 512 559,- Kč

Dotace přidělená MAS: 1 800 000,- Kč

Čisté a ekologické město - úprava kontejnerových stání

Hlavním přínosem projektu je rozšíření počtu a zvýšení kapacity stávajících kontejnerových stání ve vybraných lokalitách, jejich celková revitalizace a zlepšení vzhledu. Realizací projektu dojde k naplnění cíle Nového Města nad Metují - být čistým a ekologickým městem.

Příjemce dotace: Město Nové Město nad Metují

Celkové výdaje: 268 544,- Kč

Dotace přidělená MAS: 199 170,- Kč

Zvýšení bezpečnosti ve městě - kamerový monitorovací systém

V současné době v Novém Městě nad Metují zcela chybí monitorovací zařízení, které je třeba vybudovat, z důvodu zlepšení situační prevence ve městě.

Příjemce dotace: Město Nové Město nad Metují

Celkové výdaje: 426 100,- Kč

Dotace přidělená MAS: 319 574,- Kč

Posvííme si na cestu – LED VO v ul. Kosařova, Spy

Hlavním výsledkem projektu je výstavba nového moderního veřejného osvětlení na bázi LED technologie v rozvojovém území, ve kterém je plánovaná další výstavba rodinných domů.

Příjemce dotace: Město Nové Město nad Metují

Celkové výdaje: 868 456,- Kč

Dotace přidělená MAS: 645 958,- Kč

Chceš-li být šťasten celý život, věnuj se své zahradě

Díky tomuto projektu vzniklo na školní zahradě několik typů nových typů stanovišť, která pomohla žákům vnímat lépe přírodu (jezíčko pro obojživelníky, vlhká louka a suchá zídka).

Příjemce dotace: Základní škola Nové Město nad Metují, Komenského 15

Celkové výdaje: 140 500,- Kč

Dotace přidělená MAS: 126 450,- Kč

Pořízení mini – rypadla s příslušenstvím

Díky projektu došlo k nákupu Nákup 1 ks nového mini-rypadla, které majitel potřebuj pro svoji podnikatelskou činnost. Díky pořízení nového výkonnějšího stroje došlo k obnově strojového parku této firmy.

Příjemce dotace: Rudolf Nyklíček

Celkové výdaje: 704 220,- Kč

Dotace přidělená MAS: 349 200,- Kč

NOVÝ HRÁDEK



Představitelé obce:

Starosta – Bc. Zdeněk Drašnar

Místostarosta – Ing. Pavel Sobotka

Popis obce:

Nový Hrádek je malebné příhraniční městečko, správně tedy městys, čítající **805** stálých **obyvatel**. Nalézá se na severovýchodě Čech při úpatí Orlických hor v okrese Náchod. Náměstí leží v nadmořské výšce **565 m n. m.**, nejvýše položený bod na vrchu Šibeník leží v nadmořské výšce 674 m n. m. První písemná zpráva z roku 1362 zmiňuje Hrádek jako farní ves. Rozkvětu se Hrádek dočkal ke konci 13. století, kdy se stavěl **hrad Frymburk**, jehož zřícenina se zachovala do dnešních dnů. Obec se nachází v krásném přírodním prostředí. I dokladem toho je, že městys Nový Hrádek zvítězil v soutěži o vesnici roku 2011 Královéhradeckého kraje. Městys dotvářejí 3 okolní osady **Rzi, Dlouhé a Krahulčí**. Městys je součástí **DSO Region Orlické hory, DSO Novoměstsko a v rámci Kačenčiny pohádkové říše** je zdejší pohádkovou bytostí **skřítek Frymbulín**.

- Celková výměra městyse je 1140 ha, z toho orná půda zaujímá 131 ha, TTP 305 ha, lesní pozemky 591 ha a zastavěná plocha činí 18 ha.

Občanská a technická vybavenost:

Obec vlastní vodovod, ke kterému je připojeno 51 % domácností, kanalizace je zakončena lokální ČOV. Občanskou vybavenost zastupuje budova městského úřadu s obřadní síní, Česká pošta, veřejná knihovna a kino. **V obci je mateřská škola i základní škola pro děti 1. - 9. třídy**. V budově pošty se nachází ordinace praktického lékaře pro dospělé a ordinaci dětského lékaře. Výdejna léků je k dispozici 3x v týdnu. K pravidelným bohoslužbám slouží barokní kostel sv. Petra a Pavla. Návštěvníkům Nového Hrádku slouží turistické informační místo. Nachází se zde několik restaurací, z nichž některé nabízejí i ubytování. Tyto služby jsou situovány převážně do centra města - náměstí. V okolí je poměrně dobře propracovaná síť cyklostezek. Městys vydává čtvrtletník Frymburské ozvěny. Ze sportovišť zde nalezneme víceúčelové hřiště, sokolovnu, koupaliště či sjezdovku „Panská Stráň“. Mezi nejvýznamnější zaměstnavatele v obci patří firma **Kaden s.r.o.** zabývající se výrobou vodoměrů a výrobní družstvo **KOVAP Náchod, s.r.o.**

Společenský život v obci:

Na společenském životě v obci se podílí především místní SDH, které kromě své hlavní činnosti - ochrany města před požáry, trénuje také mladé hasiče, kteří se účastní soutěží v požárním sportu, pořádají hasičský bál a letní zábavy. Aktivní je také spolek TJ Sokol, který má několik činných oddílů.

Oddíl lyžování, volejbalu či florbalu. Oblíbenou akcí je „**Hrádoucká vařečka**“ - pochod Podorlickem, který má svou tradici již od roku 1983.

Přírodní a kulturní památky:

Na zalesněném vrchu nad západním okrajem, nachází se nejvýznamnější památka Nového Hrádku - **zřícenina hradu Frymburk**. Hrad byl založen někdy během 14. století, ale často měnil své pány. O důležitosti hradu však napovídá fakt, že se v dobách minulých severní část Orlických hor nazývala horami Frymburskými. Již v 17. století byl hrad ve spisech označován jako zbořený. Nyní je v majetku soukromých majitelů, kteří se snaží zpřístupnit hrad v co nejkratší době návštěvníkům. V katastru obce se nachází **Přírodní památka Rašelina**, předmětem ochrany jsou zde vlhké rašelinné louky. V okolních lesích je roztroušeno mnoho objektů Čsl. opevnění. Z nemovitých památek je tu kašna z roku 1864 a barokní morový sloup z roku 1747. V obci jsou dva památné stromy – jilm horský nazvaný „Jilm v Dlouhém“ a Šarbochova lípa velkolistá s věkem okolo 300 let a obvodem kmene 600 cm.

Výhody:

- + Mateřská i základní škola
- + Malebné podhůří Orlických hor
- + Dostatek pracovních příležitostí

Nevýhody:

- Špatný stav místních komunikací, dochází k postupné opravě
- Nedostatečné kulturní vyžití občanů městyse
- Velké množství objektů, které slouží pouze k rekreaci, je ve špatném technickém stavu

Záměry pro období 2014 – 2020:

- * Úpravy sokolovny a okolí
- * Výstavba sjezdovky

V programu Leader 2007 – 2013 byly podpořeny tyto projekty:

„Nechceme skákat přes kaluže“

Jedním z kulturních a sportovních center obce je kino a lyžařský areál, které bylo přístupné pouze z prašné nezpevněné komunikace, která se za deštivého počasí měnila v rozbahněnou plochu. Zpevněním plochy za budovou kina vznikla nová plocha pro stanoviště kontejnerů na tříděný odpad.

Příjemce dotace: Městys Nový Hrádek

Celkové výdaje: 1 058 000,- Kč

Dotace přidělená MAS: 630 252,- Kč

Kulturní dědictví ctíme, památníky opravíme

Výsledkem projektu bude vysoká umělecká hodnota restaurovaných kulturních památek – Pomník padlým a Mariánský pilíř se sochou panny Marie – v centru městyse Nový Hrádek.

Příjemce dotace: Městys Nový Hrádek

Celkové výdaje: 174 285,- Kč

Dotace přidělená MAS: 156 856,- Kč

Oprava havarijního stavu komunikace Dlouhé

Městys Nový Hrádek je majitelem místní komunikace nacházející se na pozemku p.č. 443/1 a z části na pozemku p.č. 427 v k.ú. Dlouhé, a to v úseku od budovy bývalé školy na Dlouhém (č.p. 41) k lesu U Jedle. Tato komunikace je již řadu let ve špatném technickém stavu. Po této komunikaci vede i významná cyklotrasa Jesenicko-orlická magistrála č. 22.

Příjemce dotace: Městys Nový Hrádek

Celkové výdaje: 545 279,- Kč

Dotace přidělená MAS: 408 959,- Kč

Stavební úpravy sokolovny Nový Hrádek, č. p. 289, poz. p. č. 325 - Oprava vstupního schodiště

Budova sokolovny se nachází ve východní části městyse Nový Hrádek. V současné době je schodiště v havarijním stavu, není bezbariérový přístup. Také bezpečnost není uspokojivě zajištěna.

Příjemce dotace: Tělocvičná jednota Sokol Nový Hrádek

Celkové výdaje: 549 923,- Kč

Dotace přidělená MAS: 494 930,- Kč

Oplocení hřiště u sokolovny Nový Hrádek, č. p. 289, poz. p. č. 325

Budova sokolovny se nachází ve východní části městyse Nový Hrádek. V současné době je oplocení a opěrná zeď hřiště v havarijním stavu. Z těchto důvodů bylo navrženo stávající opěrnou zeď odebrat a odbagrovat s vysvahováním svahu u stávající opěrné zdi, aby nebyla opěrná zeď potřebná. Spolu s tímto budou odstraněny keře, které obrůstají opěrnou zeď. Následně bude vytvořena částečně kolem lavičky (střídačky) nová opěrná zeď, která bude izolována proti zemní vlhkosti nopovou fólií a za zdí bude osazena drenáž.

Příjemce dotace: Tělocvičná jednota SOKOL Nový Hrádek

Celkové výdaje: 219 800,- Kč

Dotace přidělená MAS: 197 820,- Kč

OHNIŠOV



Představitelé obce:

Starostka – Bc. Petra Novotná

Místostarosta – Zdeněk Krejčí

Popis obce:

Původ názvu obce bývá odvozován od strážních ohňů, které měli zdejší obyvatelé rozdělovat v případě přiblížení nepřátelských oddílů od zemské hranice. První písemná zmínka o obci je z roku 1360, kde je uvedeno, že Ohnišov náleží pod kostel v Zákřaví. V současnosti má obec **492 obyvatel** žijících v 137 domech. V posledních letech se zástavba rozrostla o 19 nových domů. Průměrná nadmořská výška je **420 m n. m.** Obec je součástí **DSO Region Novoměstsko a DSO Region Orlické hory a v rámci projektu Kačenčiny pohádkové říše je zdejším patronem Ohnivý mužiček.**

- Celková výměra obce je 1050 ha, z toho orná půda zaujímá 569 ha, TTP 164ha, lesní pozemky 202 ha a zastavěná plocha činí 17 ha.

Občanská a technická vybavenost:

V obci je vodovod i kanalizace. Občanská vybavenost je situována především do budovy obecního úřadu, ve kterém se nachází i Česká pošta a knihovna a jednou v týdnu tu ordinuje praktický lékař. Obec Ohnišov má dvě dominantní stavby. První z nich, na kterou jsou snad všichni ohnišováci pyšní, je místní **Masarykova škola**. Byla postavena v roce 1934 nákladem 1 mil. korun a na nynější dobu je to stále ještě moderní stavba, zvláště ještě když po revoluci došlo ke generální opravě zevnějšku budovy nákladem 1,1 mil. Kč. Školu navštěvují žáci do 5. ročníku. Na protějším kopci proti škole stojí druhá dominantní stavba, kterou je místní kostel. Novogotický **kostel sv. Cyrila a Metoděje** je majetkem obce, neboť si jej místní občané ze svých sbírek postavili sami. Dále je zde pěkná mateřská škola a družina. V údolí Ohnišovského potoka stojí také každoročně dva **letní tábory**. Děti zde mají pro své hry víceúčelové hřiště, louky kolem potoka a koupaliště. V obci také nalezneme 2 obchody, hospodu „U jelena“ a pohostinství „U potoka“, ve kterém se nachází i sál vhodný ke konání společenských akcí. Nejvýznamnějším zaměstnavatelem v obci je **firma Kaden, s.r.o.**, která se zabývá výrobou kovových i plastových modelů aut a hraček.

Společenský život v obci:

V minulosti mělo dobrý zvuk i ohnišovské ochotnické divadlo. Ochotnický spolek byl zde založen již v roce 1873. Byla zde velice činná sokolská jednota a sbor dobrovolných hasičů. Tento spolek přetrval dodnes. Milovníci turistiky, ale i ti, kteří si chtějí hned zjara vyšlápnout do probouzející se

přírody, znají již tradiční ohnišovské „**Cikánské toulky**“. Tento pochod pořádá místní turistický klub nepřetržitě poslední sobotu v dubnu již od roku 1975. V roce 2014 proběhl jubilejní 40. ročník tohoto pochodu a přilákal úctyhodných 3000 návštěvníků. Spolek Osvětová beseda Ohnišov zase pořádá setkání se zajímavými osobnostmi regionu. Další akce jako je „Živý betlém“, vánoční besídka, vystoupení žáků ke Svátku matek zajišťuje škola. Letní akce na místním hřišti jsou hlavně v režii místního SDH. Činným sportovním sdružením je i spolek TJ Start Ohnišov. Myslivecké sdružení Záboreň – Ohnišov hospodaří na ploše 1409 ha honební plochy a v současnosti má 15 členů.

Přírodní a kulturní památky:

Kulturní památkou je již zmíněný **kostel sv. Cyrila a Metoděje** v roce 1995 uplynulo sto let od dostavění a vysvěcení kostela. Ke stému výročí byla uspořádána slavnost a nově opravený kostel byl znovu vysvěcen. Z nemovitých kulturních památek se zde nachází krucifix při cestě z Bystrého do Ohnišova a venkovský dům č. p. 148 v JV části obce. Z přírodních zajímavostí stojí za povšimnutí **přehrada v Zákraví** s krásným vodopádem. Obcí prochází také cyklostezky a značené turistické trasy.

Výhody:

- + Tradiční turistická událost Cikánské toulky
- + Mateřská a základní škola
- + Dobré autobusové spojení

Nevýhody:

- Nezájem obyvatel o dění v obci
- Snižování počtu obyvatel a dětí ve škole, která díky tomu bojuje o existenci
- Problémy v dodávce pitné vody

Záměry pro období 2014 – 2020:

- * Rozšíření kapacit školní družiny
- * Vytváření prostor pro polytechnickou výchovu v ZŠ
- * Vyčištění a renovace umělého povrchu hřiště
- * Rekonstrukce vodovodu
- * Zateplení ZŠ
- * Nákup komunální techniky na úpravu veřejných prostranství
- * Renovace veřejné zeleně v obci

V programu Leader 2007 – 2013 byly podpořeny tyto projekty:

Sportuje celá obec

Předmětem projektu je instalace automatického zavlažovacího systému na fotbalovém hřišti v obci Ohnišov, čímž došlo k podstatnému snížení spotřeby vody.

Příjemce dotace: TĚLOVÝCHOVNÁ JEDNOTA START OHNIŠOV

Celkové výdaje: 509 400,- Kč

Dotace přidělená MAS: 458 460,- Kč

Pořízení míchacího krmného vozu

Nový stroj umožní založit směsnou krmnou dávku (TMR) do stáje bez zvýšení prašnosti. Mimo stáj do krmného vozu bude naloženo seno, které se ve stroji nakrátí na potřebnou délku. Přidají se další komponenty: senáž travní, kukuřičná siláž, jádro a směs minerálií. Ve stroji se všechny komponenty zamíchají. Zamícháním jednotlivých komponent dojde k vytvoření směsné krmné dávky. Prachové částice z jádra a směsi minerálií se přilepí na vlhkou kukuřici a travní senáž a tím se odstraní prašnost. Směsnou krmnou dávku dojnice nemají šanci vytřídit a proto musí zkonsumovat i méně chutné živiny nezbytné pro zdravotní stav a vysokou produkci mléka.

Příjemce dotace: Podorlické zemědělské družstvo

Celkové výdaje: 840 000,- Kč

Dotace přidělená MAS: 196 000,- Kč

Pořízení stroje rozdrůžovač a zastýlač objemných hmot

Pořízením stroje došlo k výrazné úspoře fyzické náročnosti pro obsluhu. Stroj je určen nejen pro zastýlání stelivem, ale bude využit i při zakládání stébelnatého krmiva do žlabů, čímž je značnou mírou nahrazena ruční fyzická, velmi namáhavá práce

Příjemce dotace: Podorlické zemědělské družstvo

Celkové výdaje: 444 000,- Kč

Dotace přidělená MAS: 148 000,- Kč

OLEŠNICE V ORLICKÝCH HORÁCH



Představitelé obce:

Starostka – Mgr. Eva Skalická

Místostarosta – Stanislav Preclík

Popis obce:

Olešnice, poprvé připomínaná ve starém břevnovském urbáři r. 1369, má za sebou bohatou minulost. Vznikla na obchodní stezce vedoucí do Polska, která však přiváděla do Olešnice nejen kupce, ale také vojska. Olešnice zkusila hodně za husitských válek, poznamenala ji švédská vojska za třicetileté války, znovu trpěla za válek o Slezsko. Obyvatelé se živili především řemeslnou výrobou. Nové možnosti znamenal pro Olešnici cestovní ruch. Olešnice se stala střediskem vyhledávaným návštěvníky Orlických hor, je vstupní branou do tohoto krásného koutu naší vlasti. Obec má dnes **447 obyvatel**. Mnoho usedlostí zde slouží k rekreačním účelům. Průměrná nadmořská výška je 650 m n. m., ale terén je tu už hodně kopcovitý. Obec leží při severo-západním okraji CHKO Orlické hory v okrese Rychnov nad Kněžnou. Obec je součástí **DSO Region Orlické hory** a v projektu **Kačenčiny pohádkové říše má Olešnice** jako svou pohádkovou postavu **Krále permoníků**. Je také součástí **DSO Region Novoměstsko**.

- Celková výměra obce je 1430 ha, z toho orná půda činí pouhé 4 ha, naproti tomu TTP jsou zastoupeny na 466 ha, lesní pozemky 866 ha a zastavěná plocha na 15 ha.

Občanská a technická vybavenost:

V obci je vodovodní i kanalizační síť. 17 % domácností je připojeno k ČOV. Občanskou vybavenost zde zastupuje budova obecního úřadu, pobočka České pošty, obřadní síň, kostel, stadion, několik hřišť, koupaliště či kino, které je v budově základní školy, nemá pravidelný program a dnes slouží jako scéna pro divadelní představení místních ochotníků. V obci je také mateřská škola a základní škola pro děti do 5. třídy. Zdravotnické služby jsou zajištěny díky samostatným ordinacím lékařů (praktický lékař pro dospělé, dětský lékař, stomatolog či gynekolog). Obec vydává Olešnický zpravodaj. V obci je jeden obchod a několik restaurací, z nichž některé nabízejí i ubytovací služby. Pracovních příležitostí je v obci dostatek zejména díky turistickému ruchu, ale svou činnost zde provozuje i řada podnikatelů a firem. Např. výrobní družstvo Eltax, které zaměstnává 45 osob či **farma Olešenka** zabývající se ekologickým chovem skotu a ovcí.

Společenský život v obci:

Ke společenskému životu přispívá svou činností dramatický a hudební kroužek Severka. Dalším zajímavým uskupením je hudební skupina TROP. Olešnice je především centrem zimních sportů, nachází se zde **2 skiareály – skiareál Hartman a skiareál Olešnice a dvě další horské chalupy**

(Číhalka a Juráška) vlastní lyžařské vleky. V posledních letech se o rozvoj obce zasloužilo Sdružení pro Olešnici, které napomohlo vybudování Naučné stezky po hřebeni hor se 4 informačními tabulemi.

Přírodní a kulturní památky:

V budově obecního úřadu se nachází **Utzův mechanický betlém** a také Muzeum s expozicí historických předmětů, nejčastěji to jsou tradiční dřevěné výrobky. Zajímavým objektem je zdejší **Lovecký zámeček** postavený v 17. stol. údajně některým z pánů opočenského panství. V současnosti slouží jako restaurace. Z dalších nemovitých památek je tu kostel sv. Máří Magdalény, řada soch a křížků. Obec se celá nachází v CHKO Orlické hory, zdejší příroda je příkladem komplexu dochovaných ekosystémů, které je nutno chránit. V katastru se nachází **PR Hořečky**, předmětem ochrany je kriticky ohrožený druh **hořeček mnohotvarý český**, který je zároveň českým endemitem. Dále PR Pod Vrchmezím, zde jsou chráněny lesní porosty, které se blíží původní skladbě smíšeného horského lesa. Na území Olešnice zasahují 2 Evropsky významné lokality - **Orlické hory – Sever**, lokalita typická horskými bučinami a klimaxovými smrčínami. Druhou lokalitou je **EVL Panský vrch** rozkládající se na ploše 70,5 ha a je to lokalita s typickými horskými bohatými smilkovými trávníky. V obci se nachází památný strom „Jasan v Olešnici“, jedná se o mohutný starý strom s pravidelnou košatou korunou s výškou 31 m. Další zajímavostí, která je zde pro návštěvníky „teprve od roku 2014“ je **naučná geologická stezka Feistův kopec**, která zahrnuje 9 zastavení po tomto geomorfologicky ojedinělém reliéfu. Pozoruhodné žulové útvary byly objeveny při výstavbě skiareálu Hartman.

Výhody:

- + Rozvoj obce díky čilému turistickému ruchu
- + Klidné prostředí v lůně Orlických hor
- + Mateřská i základní škola v obci
- + Dostatek pracovních příležitostí

Nevýhody:

- Špatný stav místních komunikací

Záměry pro období 2014 – 2020:

- * Výstavba rozhledny na Feistově kopci
- * Změna topného systému a zateplení radnice
- * Obnova veřejného osvětlení
- * Vybudování multifunkčního hřiště u školy
- * Obnova kostela sv. Máří Magdalény
- * Dokončení územního plánu obce
- * Oprava zastávek hromadné dopravy
- * Parkovací plochy 200 m od středu obce ve výchozím místě cyklotras a běžeckých tras
- * Intenzifikace vodojemu, rozšíření vodovodu

V programu Leader 2007 – 2013 byly podpořeny tyto projekty:

Vybudování kombinovaného sportoviště pro efektivnější využívání volného času dětí a mládeže

V obci Olešnice chybělo sportoviště pro využívání volného času dětí a mládeže. Pozemek za základní školou byl rozdělen na dvě části – hřiště pro volnočasové aktivity a prostor osazený herními prvky.

Příjemce dotace: Obec Olešnice v Orlických horách

Celkové výdaje: 176 000,- Kč

Dotace přidělená MAS: 94 537,- Kč

Rekonstrukce garáží, příjezdových ploch a sušáku hadic

Dojde k výměně garážových vrat, výměně oken, opravě podlah v prostoru garáží, opravě příjezdové plochy před garážemi a výměně mechanismu sušáku hadic.

Příjemce dotace: SDH Olešnice v Orlických horách

Celkové výdaje: 1 556 641,- Kč

Dotace přidělená MAS: 1 400 976,- Kč

Terénní úpravy stávajícího sportovního hřiště

Hlavním výsledkem projektu jsou terénní úpravy stávajícího sportovního hřiště a jeho přebudování na víceúčelové hřiště s celoročním provozem. Hlavním důvodem projektu je zabavit ubytované a návštěvníky celého areálu u chaty Juráška sportovními aktivitami, aby neměli potřebu se fyzicky vybit v okolní přírodě, neboť tento areál je v CHKO Orlické hory.

Příjemce dotace: Josef Šefc

Celkové výdaje: 2 224 800,- Kč

Dotace přidělená MAS: 1 112 400,- Kč

Vybudování dětského hřiště pro rozšíření nabídky CR u Horské boudy Čihalka

Výsledkem projektu je rozšíření stávající relativně komplexní nabídky vyžití na Čihalce v rámci cestovního ruchu, a to pro nejmladší věkovou kategorii - děti předškolního a mladšího školního věku. Výsledkem je osazení dětského hřiště 5 herními prvky.

Příjemce dotace: VLEK ČÍHALKA s.r.o.

Celkové výdaje: 108 114,- Kč

Dotace přidělená MAS: 54 057,- Kč

Pořízení stanu nouzového přežití

Záměrem projektu je pořízení nafukovacího stanu pro potřeby zajištění nouzového přežití obyvatelstva postiženého mimořádnými událostmi, jako jsou požáry, povodně, větrné smrště a další. Stan bude zároveň sloužit pro ubytování oddílu mladých hasičů při soutěžích a mistrovstvích (soutěže pro mladé hasiče jsou organizovány zpravidla jako několikadenní).

Příjemce dotace: Sbor dobrovolných hasičů Olešnice v Orlických horách

Celkové výdaje: 221 650,- Kč

Dotace přidělená MAS: 199 485,- Kč

Rekonstrukce topného systému

Záměrem projektu je rekonstrukce topné soustavy, která spočívala v demontáži stávajících rozvodů topení a topných těles v hasičské zbrojnici a jejich nahrazení novými, které budou napojeny na nedávno instalované tepelné čerpadlo.

Příjemce dotace: SDH Olešnice v Orlických horách

Celkové výdaje: 245 461,- Kč

Dotace přidělená MAS: 220 914,- Kč

Nákup gastrovybavení pro krizové situace

Záměrem projektu je pořízení gastrovybavení pro přípravu, transport, skladování a výdej stravy nejen v nouzových podmínkách, ale i při běžné činnosti sboru. Tyto situace v našem případě nastávají zejména ve dvou oblastech: 1. při řešení mimořádných událostí jako jsou povodně, větrné smrště, požáry, atd., 2. při soutěžích oddílů mladých hasičů, 3. spolková činnost, 4. občanské využití. V současné době gastrovybavení v takovém rozsahu a sortimentu nevlastníme a dle průzkumu, který jsme provedli, není k těmto účelům k dispozici na celém území MAS POHODA venkova.

Příjemce dotace: Sbor dobrovolných hasičů Olešnice v Orlických horách

Celkové výdaje: 95 100,- Kč

Dotace přidělená MAS: 85 590,- Kč

Ekologicky, energeticky, ekonomicky a esteticky moderní prodejna smíšeného zboží na horách

Výsledkem projektu bude plně funkční, moderní prodejna smíšeného zboží v Olešnici v Orlických horách, která bude odpovídat základním energetickým, ekologickým a ekonomickým standardům a zároveň rozšíříme oblasti služeb, které zde doposud nikdo neposkytuje. Tím dlouhodobě zajistíme schopnost plnit funkci občanské vybavenosti. Celkem bude vyměněno 23 ks oken, 3 ks výloh, 2 ks dveří, 2 ks vstupního komplexu (okna + dveře), pořízena bude 1 dopékačecí pec na pečivo a 1 ekologický kotel.

Příjemce dotace: Luboš Světlík

Celkové výdaje: 642 297,- Kč

Dotace přidělená MAS: 318 494,- Kč

Nákup stroje pro komplexní údržbu veřejných prostranství

Prostřednictvím projektu se podařilo zakoupit výkonný víceúčelový traktůrek vyšší třídy s pohonem všech 4 kol, aby obec byla schopna zajistit lepší údržbu zeleně podél cest v celém k.ú. Olešnice v Orlických horách.

Příjemce dotace: Obec Olešnice v Orlických horách

Celkové výdaje: 237 000,- Kč

Dotace přidělená MAS: 177 750,- Kč

Technika na údržbu veřejných prostranství

Záměrem projektu je pořízení techniky na údržbu veřejných prostranství v obci a jejím bezprostředím okolí. Jedná se o techniku určenou k prořezávání zeleně na veřejných prostranstvích a podél veřejných komunikací, kterých máme v obci více jak 25 km. Dále se jedná o techniku na řezání betonu, asfaltu, železa atp.

Příjemce dotace: Obec Olešnice v Orlických horách

Celkové výdaje: 99 415,- Kč

Dotace přidělená MAS: 74 561,- Kč

Vybavení půjčovny běžeckých lyží a dalších potřeb v areálu Čihalka v Olešnici v Orlických horách

Předmětem projektu je zřízení zcela nové půjčovny běžeckého lyžařského a snowboardového vybavení pro areál Čihalka v Olešnici v Orlických horách. V rámci projektu bude pořízeno lyžařské vybavení (běžecké lyže, vázání, lyžařské boty, hole) a snowboardové překážky.

Příjemce dotace: Ondřej Žďárský
Celkové výdaje: 322 050,- Kč
Dotace přidělená MAS: 193 230,- Kč

Nákup ochranných sítí a časoměrného zařízení

Nákupem ochranných sítí chceme především zvýšit bezpečnost lyžování nejen v běžném lyžování, ale i při pořádání různých závodů v klasickém lyžování.

Příjemce dotace: SKI Olešnice v O.h.
Celkové výdaje: 455 850,- Kč
Dotace přidělená MAS: 410 265,- Kč

OPOČNO



Představitelé obce:

Starostka – Šárka Škrabalová

Místostarosta – Marian Slodičák, Doc. Csc.

Popis obce:

První zmínka o hradišti Opočně (oppidum Opoczen), stojícím na místě nynějšího zámku, je v Kosmově kronice a váže se k roku 1068. Původ hradiště patrně spadá až do doby před vznikem českého raně feudálního státu a lze předpokládat, že bylo jedním z opěrných bodů Slavníkovského knížectví. Významný vstup Opočna do historie nastává až v 1. polovině 14. století založením gotického hradu s městečkem. Z této doby se uchovala mohutná kulatá věž zvaná hladomorna a zbytky opevnění. Na konci 15. století získal Opočno významný český šlechtický rod Trčků z Lípy. Opočno a jeho příměstské části Čánka a Dobříkovec mají **3 139 obyvatel**. Leží v nadmořské výšce okolo **292 m n. m.**, v okrese Rychnov nad Kněžnou. Město má jednoznačné předpoklady orientovat se na turistický ruch. Opočno je součástí **DSO mikroregionu Horka**.

- Celková výměra je 1401 ha, z toho orná půda zaujímá 788 ha, TTP 87 ha, lesní pozemky 236 ha a zastavěná plocha činí 52 ha.

Občanská a technická vybavenost:

Město má rozvod vodovodu, kanalizace i plynovodu, na který je napojeno 34 % domácností. Je zde i ČOV. O pořádek dbají Technické služby města Opočno, s.r.o. Občanská vybavenost zahrnuje vše, co občané potřebují ke svému životu. Je tu mateřská škola s kapacitou 108 dětí a základní škola s kapacitou 338 dětí. Je zde zastoupeno i střední vzdělávání a to středním odborným učilištěm. Je zde také ZUŠ. Hojně jsou zastoupeny sociální služby, především Domov pro osoby se zdravotním postižením Dědina, denní stacionář, Domov pro seniory Jitřenka či terénní sociální služby. Ve městě bývala po dlouhá léta nemocnice, ta byla pro nedostatek financí v roce 2011 uzavřena a její prostory dnes částečně využívají samostatně ordinující lékaři. Po několika letech byl pak objekt bezplatně převeden do majetku města a vznikla tu městská poliklinika, v provozu je také léčebna dlouhodobě nemocných. Je tu také stanoviště rychlé záchranné služby. Ve městě se nachází 2 lékárny. Dále pak je tu veřejná knihovna, služebna policie ČR, pobočka České pošty a v budově městského úřadu na Kupkově náměstí se nachází turistické informační centrum. Kulturní akce jsou obvykle situovány do Kodymova domu. Sportovní vyžití ve městě zajišťují mnohá sdružení, najdeme tu nově zrekonstruovaný zimní stadion, fotbalové hřiště, bowling a koupaliště Broumar. Pracovních příležitostí je dostatek, mezi významné zaměstnavatele patří **mlékárna Bohemilk a. s., firma DUO CZ, s.r.o.** Dle zpracovaného územního plánu se nepředpokládá velká průmyslová výstavba. Opočno má ale vyčleněny prostory jak na průmyslovou, tak na bytovou výstavbu. Město nabízí celou řadu ubytovacích kapacit, ať už jsou to hotely

či pensiony, z nichž některé poskytují také restaurační zařízení. Těch je ve městě také dostatek. Veřejná obslužnost je zajištěna silnicí 2. třídy č. 298, která prochází skrz město, ale do budoucna se plánuje výstavba silničního obchvatu. Jižní částí města prochází železniční trasa č. 026 směřující z jedné strany do Náchoda a dále a z druhé strany směrem na Týniště nad Orlicí.

Společenský život v obci:

Společenský život je velmi bohatý, mezi nejvýznamnější akce patří oblíbená Opočenská Porcinkule plná atrakcí a zábavy, Mikuláš v Opočně, který přiláká několik tisíc návštěvníků má již také dlouholetou tradici. Koná se tu tradičně oblastní kolo soutěže mladých sólistů – Karlovarský Skřivánek a festival Františka Kupky, na oslavu světoznámého malíře a místního rodáka. Sportovní i jiné aktivity jsou ve městě rozšířeny díky činnosti mnoha spolků, např. HC Opočno, Kynologický klub, který pro svou činnost využívá areál bývalého fotbalového hřiště v „Lišřovině“, SDH Opočno a SDH Čánka, Junák a mnozí další. Velmi činné je **občanské sdružení Abakus**, které si klade za cíl rozvoj regionu.

Přírodní a kulturní památky:

Opočno má svým návštěvníkům co nabídnout. V první řadě je to **zámek Opočno**. Významná renesanční stavba severoitalského typu, dílo neznámých vlášských stavitelů. Byl vybudován za Viléma Trčky z Lípy v rozmezí let 1560 – 1569 na místě středověkého strážního hradu z první poloviny 14. století. Po poslední colloredovské adaptaci byly na opočenském zámku umístěny velké sbírky obrazů, zbraní, národopisných exotik a loveckých trofejí. Neméně zajímavé jsou pak přilehlé budovy, jako jsou jízdárna, budova bývalého pivovaru, Zámecký letohrádek či Panská Míčovna. Dále pak to jsou **měšťanské domy v podzámčí**, **barokní sochy** či **Mariánský sloup** na náměstí. Neméně významná památka je už přírodního charakteru. Jedná se o anglický krajinářský park, který tvoří vyvážený architektonický celek mistrně zasazený do údolí Zlatého potoka. Na park dále navazuje obora, která je chráněna jako přírodní památka a zároveň (včetně parku) se jedná o Evropsky významnou lokalitu. Předmětem ochrany jsou zachovalá společenstva teplomilných doubrav. Významnou krajinnou dominantou je také **rybník Broumar**. Na území obce se nachází několik památných stromů – červenolistý buk u kostela Panny Marie, jedná se o krásný exemplář s věkem okolo 100 let, dub u kostela Panny Marie, věk okolo 230 let. Dále pak dva stromy v areálu hřbitova – lípa ve vstupním prostoru a dub v urnovém háji, věk okolo 200 let, obvod kmene 330 cm. Dále pak lípa před kapucínským klášterem, která je posledním exemplářem z původní aleje, která lemovala náměstí, soustromí lip na Trčkově náměstí, jedná se o 8 stromů soustředěných okolo sousoší na památku sňatku Johanky z Colloredů s knížetem Aloisem Schoenbergerem z Hartensteina. Jako poslední se na Kupkově náměstí nachází „Lípa Svobody“ s věkem asi 90 let.

Výhody:

- + Město má potenciál rozvoje turistického ruchu
- + Dostatek ploch pro novou bytovou zástavbu

Nevýhody:

- Hlavní dopravní tepna od HK do Dobrušky vede skrz centrum města
- Úbytek obyvatelstva v posledních letech

Záměry pro období 2014 – 2020:

- * Rekonstrukce čp. 2 (budova bývalého soudu a zámecké vinárny)
- * Úpravy okolo budovy ZŠ (čp. 313)

- * Rekonstrukce areálu bývalé nemocnice
- * Zvýšení kapacit parkovacích ploch

V programu Leader 2007 – 2013 byly podpořeny tyto projekty:

Zahrada je hra

Výsledkem projektu bude renovovaný prostor zahrady MŠ, který umožní plnohodnotné využití v souladu s aktuálními předpisy a trendy.

Příjemce dotace: Město Opočno

Celkové výdaje: 478 693,- Kč

Dotace přidělená MAS: 328 264,- Kč

Historie pro současnost

Město Opočno je vlastníkem nemovité památky kostel Panny Marie, která kromě kostela zahrnuje areál "starého hřbitova" v Opočně. Kostel Panny Marie je situován na pozemku p.č. 36. Kostel je odsvěcen a může sloužit pro různé potřeby města, které jej užívá pro svatební obřady, výstavy nebo koncerty. Projektem se řeší jak obnova nemovité kulturní památky, tak zřízení schůdného přístupu k této památce a úpravu povrchů areálu.

Příjemce dotace: Město Opočno

Celkové výdaje: 1 071 328,- Kč

Dotace přidělená MAS: 619 616,- Kč

Náměstí opět místem setkávání

Zajištění bezpečnosti účinkujících i diváků při akcích pořádaných na veřejných prostranstvích, ochrana životního prostředí (veřejné zeleně, podzemních vod, apod.) a zajištění technických podmínek pro pořádanou akci. K dispozici je 1 ks párty stan, 10 ks zahradního pivního setu, 4 ks elektrorozvaděče, 20 ks zábran, 3 ks - sada kabel 380V, délka 30 m, a 4 ks prodlužovací přívod na bubnu (čtyř zásuvkový) o délce 25 m.

Příjemce dotace: Město Opočno

Celkové výdaje: 230 920,- Kč

Dotace přidělená MAS: 76 825,- Kč

Úprava prostranství u Sv. Jána v poli

Zkvalitnění prostředí sochy Sv. Jana Křtitele v lokalitě u Jána, které je významnou dominantou města Opočna. Nabídnout kulturní prostředí nejen občanům města při jejich procházkách nebo cestách na městský hřbitov, či za nákupem, ale i nabídnout cyklistům, kteří budou využívat cyklostezku na Dobrušku, místo k odpočinku a občerstvení v příjemném prostředí s výhledem na Orlické hory.

Příjemce dotace: Město Opočno

Celkové výdaje: 165 910,- Kč

Dotace přidělená MAS: 123 404,- Kč

Ideální pomocník na farmě

Činnost na zemědělské farmě se týká rostlinné i živočišné produkce. Sídlo farmy je v zemědělské usedlosti v Čánce. Zemědělskou usedlost tvoří komplex budov. Stavba chléva byla realizována po stránce stavební s doplněním technologie napájení. Již při přípravě projektu k inovaci chléva bylo uvažováno o mobilní technologii odklizu chlévské mrvy. Z důvodu co největšího využití tohoto pracovního stroje se majitel rozhodl pro čelní nakladač agregovaný na pohonné jednotce.

Příjemce dotace: Miloš Valtera

Celkové výdaje: 240 000,- Kč

Dotace přidělená MAS: 100 000,- Kč

Rekonstrukce a inovace chléva

Projekt se týká chléva, který tvoří součást komplexu usedlosti. Jeho stav byl havarijní a jeho další provoz bez nutných oprav mohl znamenat okamžité zhroutilí stávající konstrukce, obdobná situace byla i na navazujícím přístřešku. Revitalizací hospodářské budovy vznikl chlév s dvaceti novými místy pro výkrm dobytka s cílem dosažení životní pohody v chovech zvířat.

Příjemce dotace: Miloš Valtera

Celkové výdaje: 1 937 320,- Kč

Dotace přidělená MAS: 814 000,- Kč

Na prvním místě kvalita

Výsledkem projektu bude 1 ks svinovacího lisu na válcové balíky. Realizací projektu došlo k výraznému zvýšení soběstačnosti ve strojovém vybavení, ke zlepšení pracovních podmínek a úspoře času, ke zvýšení kvality sklizené píce z hlediska nutričních hodnot.

Příjemce dotace: Miloš Valtera

Celkové výdaje: 605 000,- Kč

Dotace přidělená MAS: 150 000,- Kč

Pořízení strojního vybavení pro rozvoj podnikání

Pan Kratochvíl ve svém oboru podniká již od roku 1999, což znamená, že má dostatek zkušeností s podnikáním v oblasti truhlářských a montážních prací. Ke své činnosti v pronajaté dílně využívá kromě své vlastní práce i stroje, které mu pomáhají ulehčovat podnikání.

Příjemce dotace: Jindřich Kratochvíl

Celkové výdaje: 1 657 939,- Kč

Dotace přidělená MAS: 669 777,- Kč

PODBŘEZÍ



Představitelé obce:

Starosta - Antonín Novotný

Místostarosta - Jan Tomáš

Popis obce:

Téměř současně se stavbou tvrze na ostrohu nad Zlatým potokem byla pod protějším návrším (porostlým břízami, což jí dalo ojedinělý název v republice) založena osada **Podbřezí**. Bylo tomu tak začátkem 14. stol., kdy si páni z dosluhující tvrze Hrošky zbudovali na zdejším skalnatém ostrohu zátoky Zlatého potoka kamennou opevněnou tvrz s hospodářskými budovami, kterou nazvali Skalka. V 16. Století byla tvrz přestavěna na renesanční zámek. Na připomínku vzniku vsi a jejího odvozeného názvu, i k vyjádření životaschopnosti Obce Podbřezí, se stal ústředním motivem jejího znaku kmen břízy s kořeny. Od 17. Století zde žila početná židovská komunita, která postavila synagogu se školou. Obec leží v okrese Rychnov nad Kněžnou, má v současnosti **544 obyvatel** a průměrná nadmořská výška je **350 m n. m.** Pod místní samosprávou spadá také obec Lhota Netřeba a část obce Chábory. Obec získala ocenění Vesnice roku 2006 Královéhradeckého kraje. Obec je součástí **DSO Region Orlické hory a zdejší pohádkovou bytostí v Kačenčině pohádkové říši je Helenka Mladotová.**

- Celková výměra obce je 1401 ha, z toho orná půda je zastoupena na 788 ha, TTP na 87 ha, lesní pozemky na 236 ha a 52 ha činí zastavěná plocha.

Občanská a technická vybavenost:

V obci je vodovod přiveden do 71 % domácností, kanalizace je tu dešťová a 19 % domácností je napojeno na ČOV. Občanskou vybavenost v obci zastupuje budova obecního úřadu s pobočkou České pošty a požární zbrojnicí. Dále je zde v jedné budově **Montessori mateřská škola a základní škola pro děti od 1. do 5. třídy**, ke které náleží dětské hřiště a **nově vybudované víceúčelové hřiště s umělým povrchem** a dále je v obci areál sloužící zároveň jako sportovní hřiště i plocha pro konání letních akcí. Je zde také obecní knihovna, obchod se smíšeným zbožím a hospoda „Na Skalce“. Jako restaurace a zároveň ubytovací zařízení, i prostor pro konání oslav a svateb slouží Motel Skalka. Obcí protéká Zlatý potok (Dědina), který při povodních v roce 1998 způsobil škody na majetku ve výši téměř 20 mil. Kč. Díky programu obnovy venkova a dotacím z programu Leader 2007 – 2013 byly v obci mnohé škody napraveny a obec se mohla dále rozvíjet a poskytovat svým občanům kvalitní prostor k životu. Nejvýznamnějším zaměstnavatelem v obci je **Proteco nářadí s.r.o.**, která sídlí na zdejším záměcku.

Společenský život v obci:

K nepravidelným církevním a výstavním akcím slouží zámecká kaple, kterou firma Proteco nářadí s.r.o. obci propůjčuje. Společenské akce pořádá obvykle SDH v sále místní hospody. Další akce

jsou soustředěny především do areálu víceúčelového hřiště. V létě je to řada zábav, sportovních klání místních spolků či tradiční koncert dechové hudby Opočenka. Ze spolků je tu **SK Skalka**, pořádající hokejové a fotbalové turnaje či tenisové mače. Dalším aktivním spolkem jsou skalečtí holubáři či sdružení žen Podbřezí. Aktivní jsou také hasiči z osady Lhota Netřeba, která k Podbřezí náleží.

Přírodní a kulturní památky:

Podbřezí, ač není velké rozlohou, nabízí svým obyvatelům i návštěvníkům mnoho přírodních i historických zajímavostí. Na skalnatém výchozu nad obcí tyčí se zámek Skalka, který je v současnosti v soukromém vlastnictví a je veřejnosti nepřístupný. Dále je zde celá řada pomníčků a křížků, z nichž nejvýznamnější je **socha Panny Marie Immaculaty**. Přírodní zajímavostí je **Přírodní památka Skalecký háj** nedaleko od SV okraje obce. Koryto Zlatého potoka (Dědiny) je v úseku od Podbřezí do Dobrušky chráněno jako **Přírodní památka Dědina u Dobrušky**, kvůli výskytu mihule potoční. Ta je současně vyhlášena v rámci NATURA 2000 Evropsky významnou lokalitou. Další významnou památkou je **židovský hřbitov**, který je dnes ukryt v lesním porostu, ale návštěvníky k němu dovede turistická trasa.

Výhody:

- + Dobrá integrita obyvatel v obci
- + Aktivní spolky pořádají zajímavé akce
- + V obci je mateřská i základní škola
- + Vesnice roku 2006 Královéhradeckého kraje a v celostátní soutěži cena Písmák roku a cena za pospolitost občanů
- + Moderní víceúčelové hřiště s umělým povrchem
- + Zvyšování počtu obyvatel

Nevýhody:

- Nebezpečí povodní
- Zámek není v majetku obce
- Vysoká intenzita provozu na silnici 1. Třídy č. 14 (chybí zde bezpečný přechod pro chodce od zastávky hromadné dopravy)

Záměry pro období 2014 – 2020:

- * Opravy místních komunikací (Podbřezí – Studánka, Podbřezí u Hájovny, Škutina, Lhota), oprava překopů a osazení roštů kanálových vpustí na obecních komunikacích
- * Výstavba cyklostezky Bílý Újezd – Podbřezí včetně přístřešků a odpočinkových míst
- * Přechod pro chodce přes silnici 1/14 u autobusové zastávky
- * Rekonstrukce vodovodů a kanalizací
- * Výstavba dětského hřiště na návsi v Podbřezí
- * Úprava návsi ve Lhotě
- * Přečerpání odpadních vod
- * Úpravy školy
- * Úprava koryta Dědiny pod mostem u ZŠ
- * Pořízení digitálního územního plánu
- * Oáza pohody pro všechny generace

V programu Leader 2007 – 2013 byly podpořeny tyto projekty:

Generální rekonstrukce požární nádrže ve Lhotě Netřebě

Obec Podbřezí má vypracovaný Program obnovy obce, v rámci kterého v místní části Lhota Netřeba probíhá obnova veřejného prostranství. V rámci projektu byla v centru místní části zrekonstruovaná požární nádrž, jejíž zázemí lze využít jako odpočinkové místo pro cyklisty a k posezení a odpočinku pro občany.

Příjemce dotace: Obec Podbřezí

Celkové výdaje: 968 546,- Kč

Dotace přidělená MAS: 594 149,- Kč

Výstavba víceúčelového hřiště

Cílem projektu bylo vytvořit kvalitní zázemí pro školní výuku tělesné výchovy, vybudování kvalitních prostor pro volnočasové aktivity neziskových organizací, dětí, mládeže a dalších občanů obce prostřednictvím vybudování nového víceúčelového hřiště s umělým povrchem.

Příjemce dotace: Obec Podbřezí

Celkové výdaje: 2 377 502,- Kč

Dotace přidělená MAS: 1 798 110,- Kč

Rekonstrukce šatny, jídelny a výdejny jídel se zázemím ZŠ v Podbřezí čp. 3

Výsledkem projektu je zcela nové stavebně-technologické uspořádání zázemí pro stravování a zabezpečení osobních věcí žáků v budově ZŠ v Podbřezí.

Příjemce dotace: Obec Podbřezí

Celkové výdaje: 2 334 419,- Kč

Dotace přidělená MAS: 1 734 614,- Kč

Aktivním sportem proti nudě, drogám a kriminalitě

Projekt obsahuje následující aktivity: a) oprava kabiny - oprava vazníků a podbití, stávající krytina z vlnitého azbestu bude nahrazena pásy na nové podbití, oplechování, žlaby a svody, výměna vstupních dveří a nátěr fasády, b) oprava osvětlení stávajícího hřiště - 4 ks nová svítidla, u 7 ks stožárů - nová elektroinstalace, výměna patek, obetonování patek a nátěr, c) chodník ke kabině a k dětskému koutku - zámková dlažba 22m², d) pískoviště - rozměr 2 x 2,2 x 0,3 m, e) rozběh a doskočiště pro skok do dálky - na přání pedagogického sboru zdejší základní školy, f) výměna horního trámu šplhadla - horní trám je prohnílý, nutná výměna, g) výměna klády houpačky - kláda je značně poškozená, nutná výměna h) osvětlení víceúčelového hřiště - 4 ocelové pozinkované stožáry, 8 ks svítidel a elektrická instalace.

Příjemce dotace: Obec Podbřezí

Celkové výdaje: 449 632,- Kč

Dotace přidělená MAS: 199 767,- Kč

Krok za krokem k vytčenému cíli

Nákupem párty stanu nebudou akce konané v areálu závislé na rozmarech počasí. Tím se povzbudí pořadatelé, kteří nyní již týden předem prožívají nervozitu z vývoje počasí a uspokojíme určité i všechny návštěvníky, protože jim poskytneme větší komfort a ochranu před přírodními rozmary.

Příjemce dotace: Sbor dobrovolných hasičů Podbřezí

Celkové výdaje: 221 950,- Kč

Dotace přidělená MAS: 199 755,- Kč

Nákup strojů na sklizeň píce – obraceč, nahrabovač

Výsledkem projektu je výměna starého kombinovaného stroje za nové a moderní stroje jednoúčelové a tím dojde ke zrychlení sklizně píce a především ke zkvalitnění píce jako krmiva pro skot. Dále pak došlo k úsporám pohonných hmot a tím ke zlepšení stavu životního prostředí.

Příjemce dotace: Roman Pavlíček

Celkové výdaje: 510 600,- Kč

Dotace přidělená MAS: 199 985,- Kč

Nákup secího stroje

Tímto strojem bude možné dodržovat standart dobrého zemědělského a environmentálního stavu (především ochrana půdy před vodní erozí - setí do mulče nebo setí do rostlinných zbytků po sklizni předešlé plodiny).

Příjemce dotace: Roman Pavlíček

Celkové výdaje: 499 900,- Kč

Dotace přidělená MAS: 198 307,- Kč

Nákup nového užitkového vozidla

Nákup nového užitkového vozidla. Vozidlo s krytou ložnou plochou pro přepravu materiálu a nářadí. Technické požadavky a parametry: krytá plocha se zvýšeným profilem (cca 2m), uzamykatelnost nákladového prostoru, přeprava tří osob, nosnost min. 1t a v neposlední řadě usporná a životní prostředí nezatěžující pohonná jednotka.

Příjemce dotace: Lukáš Králíček

Celkové výdaje: 529 258,- Kč

Dotace přidělená MAS: 262 441,- Kč

Nákup strojů na posklizňovou úpravu zrnin

1. Samonasávací pneumatický dopravník s příslušenstvím

Samonasávací dopravník slouží k dopravě zrnin, jejich provzdušnění a separaci lehkých příměsí a nečistot. Výhodou je, že dopravník dokáže sám nasát požadovaný materiál a přemístit na předem určené místo i na větší vzdálenosti. Při této dopravě zrnin dochází ke snížení vlhkosti a provzdušnění dopravovaného materiálu.

2. síťová čistička zrnin s příslušenstvím

Síťová čistička slouží jako posklizňový stroj k oddělení sklizených zrnin od nežádoucích příměsí a nečistot. Tím dojde ke zvýšení kvality pěstovaných a prodávaných produktů. Na uvedené čističce je rovněž možné čistit farmářská osiva, čímž dojde ke zkvalitnění použitých osiv.

Příjemce dotace: Roman Pavlíček

Celkové výdaje: 499 402,- Kč

Dotace přidělená MAS: 199 760,- Kč

Potřebné zázemí pro pedagogický sbor v budově ZŠ Podbřeží

Základní kámen základní školy byl položen v roce 1896. Po 70 letech prošla částečnou rekonstrukcí. Po příchodu současné ředitelky v roce 2008 byl po několika setkáních s občany vypracován materiál, kde byly shrnuty priority nové koncepce základní školy.

Příjemce dotace: Obec Podbřeží

Celkové výdaje: 557 497,- Kč

Dotace přidělená MAS: 198 118,- Kč

POHOŘÍ



Představitelé obce:

Starosta – Zdeněk Kraška

Místostarosta – Jiří Oubrecht

Popis obce:

Obec Pohoří leží v podhůří Orlických hor v nadmořské výšce **263 m n. m.**, nedaleko měst Opočno a Dobruška v okrese Rychnov nad Kněžnou. Obec obývá v současné době **690** trvale hlášených **obyvatel**. V obci je nyní evidováno 231 popisných čísel. První zmínky o obci Pohoří se datují k roku 1361. V této době bylo Pohoří součástí opočenského panství, které vlastnil Sezema z rodu Drslaviců. V 16. století bylo v obci 26 usedlostí. Byly stavěny ze dřeva a ve dvou řadách. Ze starých dřevěných statků se ale bohužel nedochoval ani jediný. Obec je součástí **DSO Region Novoměstsko**.

- Celková výměra obce je 629 ha, z toho orná půda zaujímá 457 ha, dále 69 TTP, lesní pozemky jsou na 9 ha a zastavěná plocha činí 17 ha.

Občanská a technická vybavenost:

V obci je kompletní infrastruktura, která slouží všem občanům - veřejné osvětlení, obecní rozhlas, vodovod a kanalizace s čistírnou odpadních vod. Na konci roku 2003 byla obec plynofikována. V obci funguje mateřská škola, základní škola (1. - 5. třída), tělocvična, pohostinství „U Jedničky“, obchod (potravin) a v létě i **přírodní kulturní areál**, který svými pravidelnými akcemi přiláká mnoho návštěvníků. V obci je dále nově zrekonstruovaný **kostel sv. Jana Křtitele**, hřbitov, hasičská zbrojnice, a hřiště na fotbal, tenis a volejbal. Pošta v obci není. Nejbližší zdravotnické zařízení je Nemocnice v Náchodě či Rychnově nad Kněžnou. Obec je s okolím propojena veřejnou hromadnou dopravou jak autobusovou (prochází středem obce), tak vlakovou (železnice prochází okrajem obce). Čtyřikrát do roka vydává obec Listy obce Pohoří.

Společenský život v obci:

V obci Pohoří se daří udržovat tradice jak náboženské, tak společenské. Z náboženských se zde slaví poutí a posvícení. V této obci dále existuje několik spolků. Spolkem s nejdélejší tradicí, který oslavil již 130 let od svého založení, je Sbor dobrovolných hasičů, který mimo jiné zajišťuje autobusové zájezdy, hasičské soutěže, brigády a každoroční ples. Dále v obci působí Tělovýchovná jednota, která organizuje cvičení pro děti, ženy a organizuje utkání ve volejbale, sálové kopané, florbalu a nohejbalu. Mezi další patří spolky včelařů, zahrádkářů a rybářů. O oživení lidových tradic a práci s dětmi se stará Klub přátel Pohoří, který chystá mikulášskou nadílku, dětský karneval, lampiónový průvod, masopustní průvod, dětský den a plesy. Nejmladším spolkem v obci je pak Klub českých turistů. Byl založen v roce 2001,

pořádá každoročně množství pěkných výšlapů a dobrou organizací si získává další členy. V obci se také každý rok konají divadelní představení ochotnických souborů a od roku 2008 se zde koná soutěž „Koláčové klání“, která každoročně přiláká i soutěžící z okolních vesnic. Další podařenou akcí, je také koncert dechové kapely VESELKA. Závěr roku patří vždy akci „Rozsvícení vánočního stromku“, kde se schází opravdu téměř celá vesnice a za zpěvu koled přivítá dobu adventní. Regionální tradici má také taneční soutěž **Pohořský střevíček**, kterou připravuje místní ZŠ. Přírodní areál svými akcemi podporuje rozvoj obce a přiláká řadu návštěvníků. Koncertovali zde i legendární muzikanti jako jsou Olympic, Václav Neckář, Tři sestry a mnozí další.

Přírodní a kulturní památky:

Významnou dominantou obce je kostel sv. Jana Křtitele vybudovaný v roce 1902. Obec má řadu kulturních zajímavostí, jedna z nich je spojena s osobností pana **Miloně Čepelky** - spoluzakladatele Divadla Jára Cimrmana. Obcí protéká Zlatý potok, jehož koryto bylo (včetně tří rybníků, kterými protéká) po ničivé povodni v červenci 1998 kompletně vyčištěno a zrekonstruováno. Každoročně do Pohoří přilétají čápi. Čáp bílý zde má již trvalé hnízdiště. Mezi přírodní zvláštnosti patří bezpochyby **Přírodní rezervace Zbytka**. Tato rezervace o rozloze 79,42 ha se nachází v trojúhelníku mezi obcemi Pohoří, České Meziříčí a Roheničky. Uvnitř tohoto území si přijde na své snad každý milovník přírody. Lužní louky jsou v poměrně přirozeném režimu vystřídány smíšenými lesy nebo jednotlivými stromy. Toto území je snadno dostupné vlakem a je velice příhodné pro návštěvu. V obci jsou také 2 památné stromy, Kupkova turecká lípa v zahradě u č.p. 179 a Pohořský dub na zahradě u domu č.p. 77.

Výhody:

- + Dobré zázemí pro konání letních akcí
- + Rozvoj sportovních aktivit pod záštitou TJ Pohoří
- + Blízká přírodní rezervace Zbytka
- + Okrajem obce prochází železniční trať
- + Zvyšování počtu obyvatel

Nevýhody:

- Úbytek dětí ve škole

Záměry obce pro období 2014-2020:

- * Obec žádné záměry nedodala

V programu Leader 2007 – 2013 byly podpořeny tyto projekty:

Snížení tepelných ztrát na Základní škole Pohoří

Cílem projektu je snížit tepelné ztráty v Základní škole Pohoří. Toho bylo dosaženo výměnou oken, kde je únik tepla největší.

Příjemce dotace: Obec Pohoří

Celkové výdaje: 480 000,- Kč

Dotace přidělená MAS: 360 000,- Kč

Podpora sportu a rozvíjení všestrannosti „naší budoucnosti“

Dotací byl podpořen projekt na úpravy klubovny, aby mohla být využita i v zimním období. Byla provedena výměna oken, dveří a zajistili jsme vytápění pomocí moderních a ekonomičtějších klimatizačních jednotek. Pro schůzky s dětmi byly zakoupeny nové stoly a židle. Na podporu cvičení žen v posilovně byly zakoupeny dva fitness stroje na cvičení.

Příjemce dotace: TJ POHOŘÍ

Celkové výdaje: 214 561,- Kč

Dotace přidělená MAS: 193 104,- Kč

Modernizace školní jídelny

Konkrétní výsledek: 1 ks konvektomatu.

Příjemce dotace: Mateřská škola Pohoří

Celkové výdaje: 180 081,- Kč

Dotace přidělená MAS: 162 072,- Kč

Radostné dětství - vzpomínky na celý život

Cílem projektu bylo využít prostor na obecním pozemku k vybudování dětského hřiště nakoupením dvou herních prvků, které jsou využitelné jak pro menší, tak pro větší děti. Byly nainstalovány lanová pyramida a multifunkční domeček s lezecími prvky.

Příjemce dotace: TĚLOVÝCHOVNÁ JEDNOTA POHOŘÍ

Celkové výdaje: 209 909,- Kč

Dotace přidělená MAS: 188 918,- Kč

Revitalizace zemědělského objektu na sklad a prodejnu nápojů

Hlavní náplní projektu je revitalizace uvadajícího zemědělského objektu na sklad a prodejnu nápojů. Vlastní realizací vzniknou nejen funkční celky z hlediska provozování skladu a prodejny nápojů, ale i prostory pro další možné využití.

Příjemce dotace: Marcela Petrová

Celkové výdaje: 1 800 000,- Kč

Dotace přidělená MAS: 750 000,- Kč

PŘEPYCHY



Představitelé obce:

Starostka - Zdeňka Seidelová

Místostarosta - Mgr. Jan Macháček

Popis obce:

Obec se nachází v okrese Rychnov nad Kněžnou, asi 4 km od Opočna v Orlické tabuli v mírně zvlněné oblasti v nadmořské výšce okolo **300 m n. m.** První zmínka o obci je datována do roku 1355. V kronikách byl nalezen zápis o zdejší farnosti. K tomu roku datuje se i nejstarší zmínka a zdejším původně gotickém kostele sv. Prokopa. Později byly Přepychy součástí Opočenského panství. V současnosti má obec **627** trvale žijících obyvatel. Domů je evidováno okolo 150, z nichž je ovšem velké množství trvale neobydleno. Přepychy jsou také **součástí DSO Vrchy a Svazku obcí Dřížná.**

- Celková výměra obce je 937 ha, z toho orná půda je zastoupena na 611 ha, TTP jsou na 41 ha, lesní pozemky jsou na 202 ha, zastavěná plocha činí 17 ha.

Občanská a technická vybavenost:

Obec je napojena vodovod a vlastní rozvod dešťové kanalizace. Je zde i obecní rozhlas. V obci je mateřská i základní škola pro žáky 1. – 5. třídy a pobočka České pošty. Sociální služby jsou zajištěny díky **Senior centru** provozované společností Ambeat Health Care a.s. s kapacitou 106 lůžek a **Domovem Dědina** určený k bydlení osobám se zdravotním postižením. Dále je zde obchod potravin, obchod smíšeného zboží a knihovna umístěná v přízemí požární zbrojnice. Ke sportovním utkáním slouží fotbalové hřiště. Restaurační zařízení je zastoupeno **hospodou „U Katky“**, která disponuje i sálem, který je v obci využíván ke konání kulturních a společenských akcí. Obec vydává čtyřikrát ročně Přepyšský zpravodaj.

Společenský život v obci:

Ten je zajišťován zájmovými spolky v obci - SK Přepychy, SDH, Český červený kříž, Myslivecké sdružení Opočno-Přepychy, Český včelařský svaz a OS ProPřepychy, což je občanské sdružení, které si klade za cíl rozvoj kulturního a společenského života v obci. Obec Přepychy je známá svou dlouholetou divadelní tradicí, konáním Podorlických motoristických trhů v areálu SK Přepychy a v posledních letech masopustním průvodem a festivalem dechových hudeb "**Přepychy Karla Pšeničného**". Mezi další oblíbené akce patří závod netradičních plavidel „**O Přepyšské kormidlo**“.

Přírodní a kulturní památky:

Největší pozornost si jistě zaslouží původně gotický kostel, připomínaný k roku **1355**, který byl později, v roce **1574** renesančně přestavěn. Zařízení je z roku **1774**. Nachází se u Farského rybníku. V obci je řada evidovaných nemovitých kulturních památek v podobě starých roubených stavení s bohatě vyřezávanými štíty. Ve středu obce se nachází rybník U sv. Jana, upoutá na první pohled, jelikož v jeho středu se nachází vzrostlý jírovec maďal. Nedaleko kostela se nachází památný strom Farská lípa. Nad obcí ve výšce 413 m n. m., se nad zalesněným dřízenským údolím, tyčí **rozhledna Osičina**, která poskytuje nádherné výhledy k Orlickým horám na východní straně, ke Krkonošům na straně severovýchodní a někdy až ke Kunětické hoře na jihozápadní straně. V nedávné minulosti začaly být zkoumány staré podzemní chodby pocházející z 14. – 16. Století, postavené neobyčejně precizně, proto jsou do dnešních dnů dochovány. Jejich větší průzkum započal po jejich odhalení při výkopových pracích spojených se stavbou nových chodníků. Další přírodní zajímavost se nachází za hranicí obce, tzv. **Dřízenské údolí, je to poutní místo s kaplí Panny Marie Lordské, studánkou V Kapli a křížovou cestou**. Je oblíbeným cílem procházek a cyklovýletů.

Výhody:

- + Dobrá činnost spolků
- + Kvalitní životní prostředí
- + Zajištěná sociální oblast

Nevýhody:

- Pozemky pro potenciální výstavbu nejsou v majetku obce
- Velké množství neobydlených objektů
- Špatný stav místních komunikací

Záměry obce pro období 2014-2020:

- * Obec žádné záměry nedodala

V programu Leader 2007 – 2013 byly podpořeny tyto projekty:

Obec se stala součástí MAS až od 1. 1. 2014.

PŘIBYSLAV



Představitelé obce:

Starostka - Ing. Andrea Dudková

Místostarostka – Ivana Tencarová

Popis obce:

Obec Příbyslav je malebná vesnička postavená na úpatí Orlických hor na táhlém kopci v nadmořské výšce **500 m n. m** v okrese Náchod. Z části je obklopena lesy s nádherným výhledem do kraje až 80 km daleko. Je vzdálená 3 km od Nového Města nad Metují a 6 km od Náchoda. V současné době zde žije **197 obyvatel** v šedesáti rodinných domcích. Kdy byla tato obec založena, se nedá přesně určit, ale jsou zprávy, které říkají, že zde v 11. století stály chalupy. Zdejší obyvatelé se po mnoho staletí živilí zemědělstvím a lesnictvím. Také zde byly provozovány různé řemeslné práce jako např. kovářství, truhlářství či tkalcovství. Až v minulém století při rozkvětu průmyslu začali někteří lidé docházet do továren spádových měst – Náchoda a Nového Města nad Metují. Obec je součástí **DSO Region Novoměstsko**.

- Celková výměra je obce je 350 ha, z toho orná půda je zastoupená na 94 ha, TTP na 67 ha, lesní pozemky 161 ha a zastavěná plocha činí 5 ha.

Občanská a technická vybavenost:

Občanská vybavenost v obci je zastoupena knihovnou, která byla založena v roce 1836. První knihy byly darovány nebo koupeny ze sbírky peněz vybraných občany. Půjčování knih a časopisů pokračuje i v dnešní době. Největší rozkvět obce nastal v posledních asi třiceti letech, kdy se opravovaly a přestavovaly rodinné domky. V posledních letech byl také po celé obci proveden rozvod vody. Také se začaly stavět domky nové a tím přibývá mladých lidí. Opravila se prodejna potravin, hospoda, hasičská zbrojnice, budova obecního úřadu, vybudovalo se hřiště, koupaliště, vyasfaltovaly se všechny obecní cesty, byla provedena generální oprava rozvodu elektřiny a veřejného osvětlení. V obci je dešťová kanalizace.

Společenský život v obci:

Nejstarším a dosud činným spolkem v obci jsou hasiči. Sbor dobrovolných hasičů byl založen r. 1890 počtem 21 členů. Sbor se zúčastňoval veřejných slavností a župních zájezdů. Pořádal zábavy, plesy, posvícení.

Také se zde od r. 1919 hrálo divadlo, které bylo hlavním činitelem veřejného a kulturního života. Poslední představení bylo sehráno před válkou, která hraní přerušila a divadlo již nebylo obnoveno. V průběhu let byly v obci založeny spolky jako **Svaz žen, Červený kříž, Tělovýchovná jednota, Svaz mládeže a Myslivecké sdružení**. Byly pořádány různé přednášky, mikulášská nadílka, dětský den,

karnevaly, turistické pochody, tajné výlety, nedělní odpolední čaje, májové vínky i vítání občánků. V současnosti je aktivní pouze Sbor dobrovolných hasičů, který má soutěžní družstva mužů, žen, starších a mladších žáků. Od r. 1993 pořádá vlastní soutěž „Přibyslavský pohár“, na kterou jsou zvány sbory z okolních vesnic. Hasiči jsou pořadateli hlavně tradičního posvícení se „Stínáním kohoutů“, které je proslaveno v širokém okolí. Veškeré kulturní a společenské akce byly pořádány v místním hostinci, který během několika let prošel mnoha rekonstrukcemi. Ke sportovnímu vyžití místní mládeže slouží **menší víceúčelové hřiště**. Také zde je obecní prodejna se smíšeným zbožím a koupaliště, které vybudovali místní občané svépomocí.

Přírodní a kulturní památky:

Jistě stojí za zmínku, že z tak malé obce jako je Přibyslav pochází mnoho významných osobností, např. továrníci Antonín a Stanislav Holubcovi, armádní generál Antonín Rada, generálmajor JUDr. Václav Rousek, plukovník Josef Kosář, podplukovník Jaroslav Macháně či major František Novák. Okolní mírně zvlněná krajina za hranicí obce strmě padající do nedalekého údolí zvané Peklo, vybízí k turistice pěší i cykloturistice. Do katastrálního území obce zasahuje i oblast **Přírodní rezervace a Evropsky významné lokality Peklo**. Krásnou vyhlídkou do kraje se pak návštěvník může pokochat z úpatí kopce **Koníček**.

Výhody:

- + Rozvíjející se zástavba rodinných domů
- + Blízkost Nového Města nad Metují s veškerou vybaveností

Nevýhody:

- Nedostatek kulturních akcí
- Minimální činnost spolků

Záměry obce pro období 2014-2020:

- * Obec žádné záměry nedodala

V programu Leader 2007 – 2013 byly podpořeny tyto projekty:

V obci nebyly realizovány žádné projekty.

ROHENICE



Představitelé obce:

Starosta – Luboš Dvořák

Místostarosta – Libor Rind

Popis obce:

Katastr obce hraničí s pozemky obcí Slavětín, Jasenná, České Meziříčí a Bohuslavice n. Metují. V katastru samosprávné obce Rohenice směrem na východ se nachází osada Roheničky. Do roku 1850 byla obec součástí opočenského panství. Dnes spadá pod obec třetího typu, kterou je Dobruška, do okresu Rychnov nad Kněžnou a leží na území Královéhradeckého kraje. Obec se táhne od jihu k severu, většina domů se rozkládá podél silnice vedoucí od Českého Meziříčí k Slavětínu. Terén obce formují dva pahorky a úval mezi nimi. Nadmořská výška je ve středu obce 276 m n. m. Původní rozsáhlá náves oválného tvaru zanikla po roce 1915 při rozsáhlém rozprodeji obecních pozemků. Starší zástavba obytných domů je orientována štítem ke komunikaci. Domy postavené do druhé poloviny devatenáctého století byly dřevěné roubenice, z nichž se do současnosti dochovaly pouze dvě. Obec má v současnosti **254 obyvatel** trvale žijících v 72 domech. V obci v posledních letech přibyla řada nových rodinných domků. Obec je součástí **DSO Region Novoměstsko**.

- Celková výměra je 347 ha, z toho orná půda zaujímá 271 ha, TTP 19 ha, lesní pozemky 13 ha a zastavěná plocha je 8 ha.

Občanská a technická vybavenost:

V obci je rozvod vodovodu a dešťové kanalizace a 35% obyvatel je připojeno na ČOV. Obec je plynofikována z 15 %. Občanskou vybavenost v obci zastupuje obecní knihovna, **mateřská škola** s kapacitou 25 dětí a obecní knihovna. Ke sportovnímu vyžití slouží nově vybudované víceúčelové hřiště a fotbalové hřiště. V obci je také čerpací stanice. K pravidelným bohoslužbám slouží kostel sv. Jana Křtitele s přilehlým hřbitovem. Je zde také možnost ubytování. Ostatní vybavenost je zastoupena v nedalekém Českém Meziříčí, kde se nachází základní škola, zdravotní středisko a obchod.

Společenský život v obci:

Jediným činným spolkem v obci je SDH, zdejší sdružení bylo založeno v roce 1930 a od roku 2003 vznikl kolektiv mladých hasičů, kteří se účastní soutěží v požárním sportu. Zázemí pro setkávání občanů poskytuje hasičský klub v hasičské zbrojnici. Ti se také podílejí na pořádání společenských akcí. Mezi tradiční patří pálení čarodějnic, rozsvícení vánočního stromu či dětský karneval.

Přírodní a kulturní památky:

Dominantou obce je dřevěná zvonice postavená před rokem 1652 a filiální **kostel sv. Jana Křtitele ze 14. stolení**, kde se nachází vzácný **pozdně gotický křídlový oltář z roku 1533**. Další cenné kulturní památky jsou socha sv. Jana Nepomuckého z roku 1821, klasicistní statek z roku 1855 se stodolou a bránou, kamenný kříž z roku 1876 a kamenný kříž z roku 1919 na Roheničkách. Na okrajích katastru obce se nacházejí tři lesy - Žďár, Tuří a Zbytka. Do území ze severovýchodní strany zasahuje **EVL rybník Tuří**, předmětem jeho ochrany je mokřadní vegetace v litorálním pásmu, na lokalitě se nachází silná populace kuňky ohnivě.

Výhody:

- + Výhodná poloha při hlavní trase Nové Město nad Metují - Hradec Králové
- + V obci je mateřská škola
- + Zvyšování počtu obyvatel díky nové výstavbě rodinných domů

Nevýhody:

- Chybí společenská místnost
- Nedostatek činných spolků

Záměry pro období 2014 – 2020:

- * Oprava rybníka

V programu Leader 2007 – 2013 byly podpořeny tyto projekty:

Obec se stala součástí MAS až od 1. 1. 2014.

SEDLOŇOV



Představitelé obce:

Starostka - Hana Jeřková

Místostarostka – Jana Hejzlarová

Popis obce:

První zmínka o obci je v knize Registrů důchodů panství opočenského z roku 1542. Lze tedy předpokládat, že již v roce 1540 obec existovala. Jejimi obyvateli byli zemědělci, uhlíři a dřevorubci. Ti měli za povinnost splavovat dřevo po Zlatém potoce, který v Sedloňově pramení. Sedloňov je kolébkou lyžování v Orlických horách. V únoru roku 1897 zde byl uspořádán první závod na lyžích, které svým lesním zaměstnancům přivezli z Norska majitelé opočenského panství. Dnes má obec 235 obyvatel žijících v 64 obydlených domech a celých 151 chalup slouží pouze rekreaci. Obec leží v okrese Rychnov nad Kněžnou 13 km východně od Dobrušky v severní části Orlických hor. Na východní straně kopíruje katastr státní hranici s Polskem. Do katastru obce patří připojená část Polom a osada Ošerov. Část území tvoří CHKO se dvěma velkoplošnými **rezervacemi Bukačkou a Sedloňovským vrchem**. Území stoupá od **620 m n. m.** až do výšky **1050 m n. m.** na vrchol Sedloňovského vrchu. Obec má ideální podmínky pro rekreaci - malebnou lesnatou krajinu vhodnou pro turistiku. Sedloňov je součástí **DSO Region Orlické hory a Kačenčiny pohádkové říše**, místní patronem je **Polární vítr z hor** tzv. **Polák**. V obci je k dispozici řada ubytovacích zařízení.

- Celková výměra obce je 1900 ha, z toho orná půda je zastoupena na 18 ha, TTP na 539 ha, lesní pozemky na 1227 ha a zastavěná plocha je 12 ha.

Občanská a technická vybavenost:

V obci je rozvod vodovodu do 75 % domácností, kanalizace zde chybí, z podnikatelských subjektů je zde zemědělská farma, drobná strojní výroba a pila, občanskou vybavenost zastupuje obecní úřad, pobočka České pošty, obecní knihovna, Dětský domov a do roku 2003 zde byla základní škola a mateřská škola, která byla pro nedostatek dětí uzavřena. Jsou zde tři hospody, obchod se smíšeným zbožím a autobusové spojení s nejbližšími městy zajišťuje pravidelná linka Dobruška - Olešnice v Orl. h. K pravidelným bohoslužbám slouží kostel Věch Svatých. V obci je k dispozici lyžařský areál vhodný pro rodiny s dětmi a méně náročné lyžaře. Nejvýznamnějším zaměstnavatelem v obci je **firma GESTRA, s.r.o.**, která se zabývá výrobou strojů.

Společenský život v obci:

V obci vznikla řada spolků. Vedle hasičů, kteří měli od roku 1878 vlastní stříkačku, tu býval také školský vzdělávací spolek a roku 1899 spolek ochotnický. Slibný rozvoj přerušila I. světová válka. První republika přinesla k původním profesím také rozvoj pohostinských služeb díky rozvíjející se turistice. Obec chystala stavbu vodovodu a železnice. Plány přerušila stavba pohraničního opevnění, které dodnes tuto krajinu charakterizuje. V obci je aktivní divadelní spolek MAX a pořádají zde tradiční sportovní akce: silniční běh na 10 km „O pohár Sedloňova“, který se koná obvykle první říjnovou sobotu, únorové snowboardové závody **SnowContest** a **turistický pochod Pašerácká stezka** - s několika různě dlouhými trasami, konaný v červnu. Za zmínku jistě stojí i březnový karneval na lyžích Rampušák spojený se **závodem lyžníků na dobových ski na počest prvního závodu v Orlických horách**.

Přírodní a kulturní památky:

V obci jsou zachované roubené chalupy, barokní areál fary a kostel Všech svatých. V budově bývalé školy, dnes Obecní úřad, je památník obce a **výstavní síň místní výtvarnice a řezbářky Jarmily Haldové**. Ta je také autorkou výtvarné podoby Kačenčiny pohádkové říše – princezny Kačenky a jednotlivých pohádkových patronů obcí. V centru obce stojí také památná lípa, stará více jak 400 let, nejmohutnější památný strom v Orlických horách. Druhá chráněná lípa roste na Polomu. V okolí je zachováno protiněmecké opevnění z let 1937-1939 (z větších tvrz Skutina či srub Jaroslav). Na území obce se nachází CHKO Orlické hory. Pod Sedloňovským vrchem pramení Zlatý potok. Celou obcí podél cesty z Deštného v Orlických horách pak protéká ještě Sedloňovský potok. Oba se slévají u mostu nedaleko obecního úřadu. V katastru obce jsou dvě velkoplošné rezervace: **NPR Bukačka a PR Sedloňovský vrch**, předmětem ochrany jsou zde zachovalé acidofilní bučiny a klimaxové smrčiny či horské smilkové trávníky s ohroženými rostlinami. Lesy jsou protkány cestami s turistickým značením. Ve spodní části obce je významné **Soukromé arboretum** založené p. Jaromírem Grulichem téměř před 60 lety. V osadě Ošerov je význačná luční lokalita s chráněnými upolíny. Další **chráněnou lokalitou je Propadliště** - niva Zlatého potoka s výskytem vzácných rostlin. V předjaří jsou vlhké sedloňovské louky posety bledulemi jarními. Krajinu zdobí mnoho křížků, drobných plastik a několik kapliček.

Výhody:

- + Malebná krajina Orlických hor
- + Soukromé arboretum jako další z turistických cílů

Nevýhody:

- Problémy s údržbou místních komunikací (24 km), zejména v zimě
- Odliv obyvatelstva
- Nezájem mladých lidí o dění v obci

Záměry obce pro období 2014-2020:

- * Obec žádné záměry nedodala

V programu Leader 2007 – 2013 byly podpořeny tyto projekty:

Na sníh v Sedloňově lépe

Z důvodu polohy obce a značného množství místních komunikací cest (cca 24km - 12 km tam i zpět), je kladen velký důraz při zimní údržbě těchto komunikací na rychlé a efektivní odklizení sněhové pokrývky, tak aby nebyla nijak extrémně narušena dopravní obslužnost obce, jak z hlediska potřeb obyvatel, tak z hlediska dostupnosti pro jednotky integrovaného složek záchranného systému. Nákupem čelní šípové radlice hydraulicky nastavitelné, jež bude agregována na kolový traktor, bude kvalitní a účinné řešení vzniklých problémů při zimní údržbě.

Příjemce dotace: Obec Sedloňov

Celkové výdaje: 230 400,- Kč

Dotace přidělená MAS: 172 800,- Kč

Se správnou technikou to půjde lépe

Vlastní realizací projektu dojde k pořízení traktorového sypače, jež bude agregován na kolový traktor spolu a budou s ním následně ošetřovány inertním materiálem povrchy cest, komunikací a i jiných veřejných prostranství.

Příjemce dotace: Obec Sedloňov

Celkové výdaje: 435 600,- Kč

Dotace přidělená MAS: 324 000,- Kč

Diskové sečení

Realizací projektu dojde k nákupu diskového sečení jež bude pro potřeby sečení agregován na traktor Zetor Proxima Plus 85. Využitím tohoto stroje dojde k výraznému snížení časové náročnosti a snížení nákladů spojených se sečením trávy. Vzhledem k možnému uvolnění určité časové kapacity dojde dále k výraznému posílení nabízených služeb ve formě sečení, které bývá často potáváno v okolí podnikatelky. Dále dojde pořízením diskového sečení ke zvýšení efektivity a tím i ekonomických výsledků hospodaření v méněpříznivé oblasti (LFA).

Příjemce dotace: Olga Zahradníková

Celkové výdaje: 180 000,- Kč

Dotace přidělená MAS: 90 000,- Kč

Obraceč píce a mobilní hrazení pro ovce

Na základě výše uvedených limitujících faktorů se žadatelka rozhodla pro nákup nového obraceče píce, který zvýší pracovní záběr stroje a sníží tak časovou náročnost a náklady spojené s pohonnými hmotami při obracení píce. Jelikož si v roce 2009 podnikatelka pořídila nový traktor zn. Zetor Proxima Plus 85, tak obraceč píce, který je předmětem realizace projektu, lze na tento traktor velmi efektivně agregovat, neboť traktor splňuje nároky kladené na hnací sílu pohonné jednotky. Mobilní hrazení usnadní práci chovatelce a žadatelce v jedné osobě, a dále povede k provádění nutných zásahů u chovaných ovčí bezstresovým způsobem.

Příjemce dotace: Olga Zahradníková

Celkové výdaje: 197 460,- Kč

Dotace přidělená MAS: 82 275,- Kč

Nákup širokopásové brusky

Žadatel nákupem širokopásové brusky získal stroj, jenž je moderní, bezpečný a výkonný, kdy při jeho využití, došlo ke zvýšení produktivity dosavadní páce, snížení hluku a prašnosti prostředí.

Příjemce dotace: Gerold Derner

Celkové výdaje: 384 000,- Kč

Dotace přidělená MAS: 192 000,- Kč

Mobilní hrazení pro chov skotu

Realizací projektu došlo k nákupu 21 ks prvků mobilního hrazení. Za pomoci těchto prvků může chovatel operativně a variabilně provést nutné zásahy u chovaných zvířat. Mobilní hrazení umožní dočasné sestavení potřebných ohrad, třídicích uliček, odchyťových ohrad apod. Došlo k výraznému snížení časové i fyzické náročnosti u prováděných zásahů na chovaných zvířatech s ohledem na jejich bezstresový stav a na bezpečnost lidí i zvířat.

Příjemce dotace: MVDr. Lubomír Dolanský

Celkové výdaje: 50 941,- Kč

Dotace přidělená MAS: 21 050,- Kč

Nákup univerzální frézky a ohýbačky trubek

Nákupem strojů, které jsou předmětem projektu (tj. univerzální frézka s digitálním odměřováním a elektrická ohýbačka trubek) žadatel výrazným způsobem doplní svou technickou vybavenost, aby mohl pružně reagovat na potřeby svých zákazníků. Dojde tak k posílení zázemí žadatele a jeho celkového rozvoje.

Příjemce dotace: Gerold Derner

Celkové výdaje: 344 427,- Kč

Dotace přidělená MAS: 170 790,- Kč

Mobilní hrazení pro chov skotu

Realizací projektu došlo k nákupu 32 ks prvků mobilního hrazení. Za pomoci těchto prvků může chovatel operativně a variabilně provést nutné zásahy u chovaných zvířat. Mobilní hrazení umožní dočasné sestavení potřebných ohrad, třídicích uliček, odchyťových ohrad apod.

Příjemce dotace: Horská chata spol. s r.o.

Celkové výdaje: 193 092,- Kč

Dotace přidělená MAS: 79 790,- Kč

SEMECHNICE



Představitelé obce:

Starosta - Zdeněk Bendzo

Místostarosta – Václav Vaněk

Popis obce:

První písemná zpráva o obci pochází z roku 1364. Obec Semechnice se nachází v podhůří Orlických hor na dohled Opočenského zámku. Leží podél silnice vedoucí od Opočna směrem na Trnov v okrese Rychnov nad Kněžnou. Nadmořská výška uprostřed obce je **280 m n. m.** Obcí protéká tzv. jižní větev Zlatého potoka (dříve Opočenský náhon). První sčítání obyvatelstva v roce 1889 uvádí počet celkem 692 trvale bydlících obyvatel. V průběhu let počet neustále klesal, až do doby, kdy se v obci začala rozšiřovat bytová zástavba, kdy za posledních 10 let přibýlo v obci 20 domů, počet **obyvatel** se ustálil na nynějších **395**. Obec je součástí **DSO Vrchy**.

- Celková výměra je 776 ha, z toho je 444 ha orné půdy, 119 ha TTP, 74 ha lesní pozemky a 16 ha činí zastavěná plocha.

Občanská a technická vybavenost:

V obci je rozvod vodovodní sítě do 71 % domácností, kanalizace chybí. Občanská vybavenost je zastoupena budovou obecního úřadu (v minulosti kampelička), dále pak obecní knihovnou, prodejnou smíšeného zboží ALKA a kapličkou Nanebevzetí Panny Marie. Ke sportovním činnostem slouží víceúčelový areál na hřišti, k němuž náleží i hospůdka obce Semechnice – Sportklub Dynamo. Nachází se zde několik firem, které poskytují pracovní místa, např. **PZP komplet**, **STEVA spol. s.r.o.** či **drůbežárna**. Za ostatními službami musí obyvatelé dojíždět do 2 km vzdáleného města Opočna.

Společenský život v obci:

Společenský život je organizován především místními spolky, k těm aktivním patří TJ Sokol Semechnice s oddíly ledního hokeje, tenisu či kopané, **JCH Rallye team** působící na poli amatérských závodníků rallye a nakonec i SDH Semechnice, které se věnují především soutěžím v požárním sportu pro děti a dorost.

Přírodní a kulturní památky:

V září 1927 byla dokončena stavba budovy zdejšího „Spořitelního a záložního spolku“ s názvem Kampelička – čp. 129. Potřebný pozemek pro tuto stavbu darovala paní Františka Dvořáková, vdova po dvorním radovi a řediteli Zemského nalezince a porodnice a poslance říšské rady c.k. Obec darovala na

stavbu všechno potřebné dřevo, za což si vymínila užívání jedné místnosti jako obecní úřadovny. V roce 1892 byla v Semechnicích postavena kaple ke cti Panny Marie z milodarů. Značnou část svého jmění na postavení kaple odkázala paní Alžběta Chmelíková z Podchlumí. Kaple byla vysvěcena 16. října 1892. Bohoslužby v kapli zajišťovala opočenská farnost. Poslední generální opravu provedly Východočeské památky Opočno v květnu 1992 nákladem 249 tis. Kčs. 6.9.1992 byla kaple po generální opravě, při příležitosti 100. výročí od postavení, vysvěcena kanovníkem Javůrkem z Farního úřadu Opočno. 1.května 1883 byl slavnostně položen základní kámen na stavbě školy. Plán vyhotovil stavitel Václav Hrubý, purkmistr z Opočna, který také stavbu řídil. Škola měla být dostavěna v roce 1883, ale pro nepochopení významu této školy byla výstavba zdržována a dokončena až v roce 1884, kdy byla 8. září slavnostně vysvěcena. Od roku 1990-1994 byla škola nevyužitá. Sloužila pouze k zájmové sportovní činnosti. V roce 1994 pronajímá Obecní úřad část školy podniku PZP Komplet, s.r.o. Semechnice k podnikání. Významná je i **Přírodní památka Broumarské slatiny**, předmětem její ochrany je mokřadní louka s řadou ohrožených druhů rostlin, především vstavačovitých. Nedaleko obce se také nachází Semechnický rybník.

Výhody:

- + Zrekonstruovaný sportovní areál včetně hospůdky

Nevýhody:

- Chybí kanalizace
- Není školka a škola

Záměry pro období 2014 – 2020:

- * Vybudování chodníku a parkovací plochy v Hřbitovní ulici
- * Oprava střechy bývalé školy
- * Dostavba místní komunikace
- * Oprava hřbitova
- * Stavba hasičské zbrojnice

V programu Leader 2007 – 2013 byly podpořeny tyto projekty:

CHCEME BÝT VČAS VAROVÁNI


Navrhovaný projekt vyřeší včasné varování obyvatel při nečekaných živelných pohromách. Jeho napojením na jednotný varovný systém GŘ HZS ČR zajistí varování ze zdrojů mimo samotnou obec. Hlásiče stavů vodních hladin, umístěných na rizikových místech vodních toků v obci, umožní členům povodňové komise včasné vyhodnocení stávajícího stavu možného ohrožení. V neposlední řadě bude také zdrojem informací o společenských, kulturních a sportovních aktivitách v obci. Všechny výše uvedené výsledky projektu budou využívány i po ukončení realizace projektu.

Příjemce dotace: Obec Semechnice

Celkové výdaje: 497 412,- Kč

Dotace přidělená MAS: 373 059,- Kč

SENDRAŽ



Představitelé obce:

Starosta - Tomáš Kumprecht

Místostarosta - Blanka Francová, Vladimír Kraus

Popis obce:

Obec je rozložena při úpatí Orlických hor na kopci, viditelném ze všech světových stran. Pro svoji polohu je jak turisticky, tak i rekreačně vyhledávaným místem. Podle zdejší kroniky sahá založení obce do 12. století. „**Sendražský kopec**“ (609 m n. m.) byl pro svou viditelnost a relativní blízkost zemským hranicím používán za „Zemskou vartu“. Pomocí strážních ohňů se odtud dávala světelná či kouřová znamení o blížícím se nepříteli. Malá vesnička nacházející se v severovýchodních čechách v podhůří Orlických hor v okrese Náchod. Nově tu je rozhledna, která poskytuje pohled i na severní stranu k Novému Hrádku. Hlavní osou osídlení je komunikace spojující Nové Město nad Metují, Jestřebí, Sendraž a Mezilesí. Obec má v současné době **100 obyvatel** a v nejvyšším bodě Sendraže je nadmořská výška **618 m n. m.** Obec je součástí **DSO Region Novoměstsko**.

- Celková výměra obce je 184 ha, z toho 53 ha zaujímá orná půda, TTP jsou na 62 ha, lesní pozemky na 53 ha a zastavěná plocha činí 3 ha.

Občanská a technická vybavenost:

Kromě dominujících rodinných domků jsou v obci i objekty občanského vybavení, především objekt požární zbrojnice, obecního úřadu a **pohostinství u sv. Floriána s přílehlou plochou pro sportovní využití**. V obci také funguje prodejna smíšeného zboží – Koloniál. Ubytování v obci je možné v apartmánu rodinného domu. Ostatní vybavenost je zastoupena v 5 km vzdáleném Novém Městě nad Metují. Působí zde řada drobných podnikatelů jako je truhlářství, kompletní dodávky střech či firma NASVAHU – reklama a webdesign.

Společenský život v obci:

Ze spolků se v obci angažují SDH a oddíl kopané, díky nimž probíhá např. turnaj v malé kopané či hasičské závody. K setkávání obyvatel slouží klubovna hasičů, pohostinství u sv. Floriána. Zdejší SDH má bohatou historii, dne 25. 4. 1896 byla svolána ustavující schůze k založení sboru dobrovolných hasičů v Sendraži. Schůze se konala v hostinci Václava Kumprechta č.p. 10 za hojné účasti. Za členy přistoupilo 36 mužů - 26 činných a 10 přispívajících. Sbor byl začleněn do tělesa župy Náchodské. Roku 1897 byl pořádán první hasičský ples. Zvykem bývalo roznášet pozvánky po okolních vesnicích, při čemž se předem vybíralo vstupné. Pověření členové sboru konali tuto službu okázale a vždy ve vycházkovém krojovaném oblečení. Plesy se od té doby konaly každoročně. SDH se každým rokem účastnil různých

cvičení a společných výletů. Hasiči se účastnili také církevních slavností a při pohřbech chodili jako čestný doprovod. V roce 1914 vypukla světová válka, čímž se přerušila činnost sboru. Mnozí museli zasáhnout do bojů a někteří se již nevrátili (Josef Franc, Jan Krahulec, Adolf Umlauf). V roce 1941 byla pořízena motorová stříkačka, na kterou poskytl bezúročnou půjčku Dr. Václav Bartoň z Dobenína.

Přírodní a kulturní památky:

Poloha Sendraže nabádá k výletům za krásnými výhledy. Za dobré viditelnosti lze spatřit za Hradcem Králové tyčící se Kunětickou horu, severozápadním směrem Krkonoše se Sněžkou, západně přes vodní nádrž Rozkoš u České Skalice i vzdálený Ještěd v Jizerských horách, na východ pak Orlické hory. Nově je tu vybudovaná turistická rozhledna. Do katastru zasahuje **PR Peklo**. V obci je památný strom „**Sendražická lípa**“, poblíž křižovatky na Neděliště. Stáří je odhadováno na 500 let, přesto se jedná o mohutný, vitální strom.

Výhody:

- + Krásná a rozmanitá okolní příroda
- + Rozhledna Sendraž

Nevýhody:

- Obec nemá územní plán

Záměry obce pro období 2014-2020:

- * Obec žádné záměry nedodala

V programu Leader 2007 – 2013 byly podpořeny tyto projekty:

V obci nebyly realizovány žádné projekty.

SLAVOŇOV



Představitelé obce:

Starosta - Michal Suchánek

Místostarostka - Božena Babková

Popis obce:

Obec Slavoňov se nachází v severovýchodním cípu Královéhradeckého kraje v podhůří Orlických hor cca 5 km od Nového Města nad Metují v okrese Náchod. Jméno Slavoňov dostala obec patrně po zakladateli prvního kostela a obce „arcijáhnu“ Slavoňovi, který působil v Hradci Králové a okolí kolem roku 1167. Nejstarší dochovaný zápis, kterým lze doložit původ obce je však poněkud mladší. Pochází z knihy Rejstříky papežských desátků - „Registra“ Václava Vladivíje Tomka. Počet obyvatel čítá ve Slavoňově 276 včetně obce Blažkov, která spadá pod správu obecního úřadu ve Slavoňově. Je zde 96 domů a v Blažkově 18. Průměrná nadmořská výška pro obě obce je 420 m n.m. Obec je součástí **DSO Region Novoměstsko**.

- Celková výměra obce je 393 ha, z toho orná půda je zastoupena na 197 ha, TTP jsou na 46 ha, lesní pozemky na 111 ha a zastavěná plocha činí 7 ha.

Občanská a technická vybavenost:

V obci je rozvod vodovodu a kanalizace. Občanskou vybavenost v obci zastupuje budova obecního úřadu, dvě hasičské zbrojnice, mateřská škola s kapacitou 21 dětí, obecní knihovna, dětské hřiště, víceúčelové hřiště a hřbitov. Na území obce Slavoňov působí firmy **ZBA GeoTech, s.r.o., NovoPLAST PP, s.r.o., Mistral, a.s., a zemědělské družstvo Slavonia, a.s.** Drobné živnosti zde provozují 2 truhlářské dílny, autoopravna, strojní obrábění, pohostinství „Bětka“ se sálem a salonkem, prádelna a další. Na okraji obce Slavoňov se nachází Dům Mariina zahrada. Patří Schönstattskému svazu žen. Slouží převážně k setkáním různých společenství Schönstattského hnutí. Ke zdravému rozvoji obce patří zejména zpracovaný územní plán a dostatek stavebních parcel na výstavbu rodinných domků s vybudovanými inženýrskými sítěmi a plochy k výstavbě nových firem. V posledních letech tu vyrostlo 14 nových domů.

Společenský život v obci:

Spolkovou činnost provozuje myslivecké sdružení a **dva hasičské sbory**, jejichž členové jsou aktivní ve sportu, v hasičských dovednostech, v kultuře a jsou také významným pomocníkem obecního úřadu při údržbě a zkrášlování obce. Dalším činným spolkem je zde občanské sdružení pro chov koní **JK**

Ranch Slavoňov, který poskytuje jak ustájení koní, tak i výuku jízdy na koni. K rekreaci v obci slouží několik překrásně renovovaných dřevěných chalup. K tradičním akcím v obci patří dětský karneval.

Přírodní a kulturní památky:

Obec Slavoňov je ve svém okolí i po celém světě proslavena celodřevěným **kostelem sv. Jana Křtitele**, který je vzácnou ukázkou lidové architektury, byl postavený r. 1553. Od svého vzniku do současnosti je kostelem živým (konají se zde bohoslužby několikrát týdně). Díky této aktivitě je v bezvadném technickém stavu nejen kostel, polodřevěná zvonice, márnice, ale i hřbitov, který je obehnan kamennou zdí kruhovitého tvaru. Pozoruhodná je pečlivě zrestaurovaná vnitřní výzdoba pestrobarevným přírodním motivem. Slavoňovský kostelíček je velice vyhledávanou památkou navštěvovanou turisty nejen z tuzemska, ale i ze zahraničí. Do roku 1917 byla zvonice osazena třemi zvony. Z toho nejmenší - Ave Maria o váze asi 72 kg byl pravděpodobně pozůstatkem po původním kostele. Tento byl vzat k účelům válečným a nenávratně se ztratil. Největší zvon byl odvezen do Nového Města nad Metují a vyměněn za zvon, který byl prasklý. Střední zvon zůstal. Mezi další nemovité památky patří několik venkovských stavení. Jednou z nejvýraznějších osobností, které působily v obci Slavoňov je děkan, farář, biskupský notář a konsist. rada Václav Vojnar. Dalšími významnými rodáky jsou PhDr. Josef Hráský a František Mervart. Krásné přírodní prostředí nabízí blízké **Klopotovské údolí s obůrkami s ochočenou lesní zvěří**. V lesním porostu zde také můžeme naleznout tzv. **Mertovu díru**, podle pověsti se zde těžilo stříbro, dnes je otvor do štolu pevně uzamčen a hlídá ho dřevěná socha starého Mertvy.

Výhody:

- + Významná historická památka v obci
- + Příležitost pro rozvoj turismu
- + Firmy působící v obci
- + Dobrá dostupnost do spádového města

Nevýhody:

- Mizivá činnost spolků, hlavně v zimním období se v obci nic nekoná

Záměry obce pro období 2014-2020:

- * Obec žádné záměry nedodala

V programu Leader 2007 - 2013 byly podpořeny tyto projekty:

Nákup technologie CNC obrábění kovů

Výsledkem projektu je nákup technologie CNC obrábění kovů, což představuje stroj CNC obrábění kovů včetně potřebných přídatných zařízení. Cílem je nahradit stávající již dosluhující stroje, které jsou energeticky mnohem náročnější, než nová požadovaná technologie. Dalším výsledkem projektu je zvýšení produktivity práce a možnost větší variability výroby.

Příjemce dotace: Zdeněk Fireš

Relizace: 09/2010 - 10/2010

Celkové výdaje: 1 800 000,- Kč

Dotace přidělená MAS: 750 000,- Kč

SNĚŽNÉ



Představitelé obce:

Starosta – Petr Jirásek

Místostarosta – Martin Haufer, Pavel Krahulec

Popis obce:

Obec Sněžné se nachází v okrese Rychnov nad Kněžnou, v kraji Královéhradeckém. Obec leží v severní části Orlických hor s nadmořskou výškou od **540** do **738 m n. m.** V obci žije trvale **146 obyvatel** ve 45 obydlených domech, z nichž některé jsou využívány jako rekreační chalupy. První písemná zmínka o obci pochází z roku 1537. Na horním konci obce stojí kaple postavená v roce 1892 a vysvěcena ke cti Panny Marie Sněžné. Hasičský sbor byl ve Sněžném založen roku 1885, a Sokol v roce 1913. **Obec je součástí svazku obcí DSO Novoměstsko a DSO Region Orlické hory. V rámci Kačenciny pohádkové říše je zdejším patronem Bílá Liška.**

- Celková výměra obce je 610 ha, z toho orná půda zaujímá 63 ha, TTP na 324 ha, lesní pozemky na 167 ha a zastavěná plocha je 8 ha.

Občanská a technická vybavenost:

Obec byla elektrifikována roku 1928. Je zde vodovod, na který je připojeno 43 % domácností a dešťová kanalizace. Občanskou vybavenost prezentuje prodejna se smíšeným zbožím, víceúčelové hřiště, koupaliště a chata Horalka jakožto ubytovací zařízení s kvalitním zázemím a rekreačním areálem pro rodinné pobyty na horách a pohostinství U Jirásků se sálem, ve kterém se konají společenské akce, plesy či diskotéky. K občasným bohoslužbám slouží kaple Panny Marie Sněžné. Většina obyvatel musí dojíždět za prací a školou do přilehlých měst – Nového Města nad Metují či Dobrušky, která je vzdálená téměř 13 km.

Společenský život v obci:

Spolky jsou v obci zastoupeny místním SDH a Mysliveckým sdružením Sněžné – Janov. Spolky bohužel nevyvíjejí přílišnou činnost. Akce se konají na místním koupališti či v pohostinství „U Jirásků“. Tradičně se zde pořádají turnaje v nohejbale a závody v Motoskijöringu.

Přírodní a kulturní památky:

K největším turistickým lákadlům patří zejména **množství roubených chalup**. V domě č.p. 1 bývala plátenická manufaktura. Z této manufaktury je v současné době **rekreační areál „Horalka“**. V

okolí obce se zachovalo **množství botanicky zajímavých, vlhkých až rašelinných luk** s výskytem úpolínů, vstavačů, bledulí a prvosenek a v roce 2009 byla vyhlášena jedna z nich **Přírodní památkou U Čtvrtečkova mlýna**, právě pro bohaté populace bledule jarní a další společenstva vlhkých horských luk. Během roku proto krásné okolí a příroda láká k procházkám, či jízdě na kole po síti vyznačených cyklostezek a pro milovníky zimních sportů jsou zde k dispozici běžecké stopy. V blízkém okolí se nachází několik zimních středisek s množstvím udržovaných sjezdových tratí. V okolí jsou rozestaty památky čsl. opevnění z 1. sv. války. Návštěvníkům je zpřístupněna dělostřelecká tvrz Skutina, ve které se nachází expozice historie výstavby opevnění. Ve vstupní chodbě se nachází **EVL Štola portál**, neboť je zde významné zimoviště netopýrů.

Výhody:

- + Krásná okolní příroda
- + Potenciál k rozvoji turismu
- + Rekreační areál Horalka

Nevýhody:

- Mizivá činnost spolků
- Chybí základní občanská vybavenost
- Stárnutí obyvatelstva

Záměry pro období 2014-2020:

- * Obec žádné záměry nedodala

V programu Leader 2007 – 2013 byly podpořeny tyto projekty:

V obci nebyly realizovány žádné projekty.

TRNOV



Představitelé obce:

Starostka – Libuše Brandejsová

Místostarosta – Jiří Kovaříček

Popis obce:

K pověřené obci Trnov patří další 4 sídelní celky – **Houdkovice, Zádolí, Malá Záhornice a Velká Záhornice**. Celkově mají tyto obce 725 obyvatel. Domácnosti jsou napojeny na vodovod v 76 %, kanalizace je zde dešťová a v některých obcích byla provedena plynifikace. Domácnosti jsou připojeny ze 17 %. V pověřené obci Trnově je zastoupena většina občanské vybavenosti, je zde umístěna budova obecního úřadu s obecní knihovnou, pobočka České pošty, obchod se smíšeným zbožím a kulturní dům, který je v současnosti v pronájmu soukromé osoby. Ke společenským událostem tak slouží prostory pohostinství U Zárubnických. Konají se zde plesy, svatby a sál může být využíván i jako tělocvična pro menší počet lidí. Obec vydává obecní zpravodaj. V Trnově a Houdkovicích jsou fotbalová hřiště a dětská hřiště. Mateřská škola v Houdkovicích poskytuje zázemí pro 38 dětí ve 2 třídách. Základní školu děti nejčastěji navštěvují ve Voděradech či Opočně. Obce slibují slibný rozvoj především díky nové výstavbě, v posledních letech zde vyrostlo více než 20 nových domů. Sdružené obce leží v okrese Rychnov nad Kněžnou a jsou součástí **DSO Vrchy a Svazku obcí Dřížná**.

- Celková výměra výše popsaných obcí je 1479 ha, z toho orná půda zaujímá 1003 ha, TTP jsou na 112 ha, lesní pozemky jsou zastoupeny na 209 ha a zastavěná plocha činí 29 ha.

Popis obce Trnov:

Podle posledních údajů v obci žije **251 obyvatel**. Trnov se připomíná poprvé v roce 1388, kdy zde měl majetek blíže neznámý Ctiborko. Větší část vsi již v této době byla příslušenstvím panství opočenského, později k tomuto panství patřila celá ves. Na přelomu 16. a 17. století tu vznikl dvůr, který náležel různým šlechtickým rodinám. Trnov je dle všeho obcí značného stáří. Její vznik nutno hledat na konci 14. nebo v začátcích 15. století. I její jméno spadá do dob jejího založení, kdy se malé obce v blízkosti lesů i jednotlivá stavení chránila před dravou zvěří hustými trnitými ploty. K Trnovu neodmyslitelně patří i polní letiště. To je hojně využíváno k vyhlídkovým letům a také i zemědělským podnikem, firmou **ZEAS Podorlicko a.s.** Po trpké zkušenosti s povodní v roce 1998 byla dokončena v roce 2003 ochranná hráz – **POLDR**, která již několikrát splnila očekávání místních občanů a dopřává tak lidem z Trnova klidnou mysl při deštivém počasí. Celá stavba se začlenila do přírody a nabízí příjemné prostředí k procházkám, odpočinkovému a soutěžnímu rybaření. V obci proběhla rekonstrukce kapličky a následně bývalé školy. Funkčnost staveb tak byla zhodnocena a nové fasády dokreslily krásné prostředí návsi, kterou hojně využívají děti. Významným zaměstnavatelem je **ZEAS Podorlicko a.s.** Nejčastěji dojíždějí obyvatelé za prací do nedalekých Kvasin.

Společenský život v obci:

Jedním z činných spolků je sbor dobrovolných hasičů, zařazený do výjezdové jednotky JPO III. Pravidelně se účastní Východočeské hasičské ligy v požárním útoku a je i každoročním pořadatelem hasičských závodů. Tradicí se stal turnaj v malé kopané, který se těší velkému zájmu z širokého okolí.

Popis obce Houdkovice:

Obec Houdkovice leží v nadmořské výšce **321 m n. m.**, rozkládá se po obou březích Houdkovického potoka, sbírající své prameny v lukách na jižní straně katastru. Žije zde celkem **270** obyvatel. V obci je **mateřská škola**, která je využívána v plné kapacitě dětmi i z okolních obcí. První zprávy o obci pocházejí ze 14. století a náležela k bývalému dominiu Opočenskému. Na památku těch, kteří zůstali ve válce, byla v roce 1927 slavnostně odhalena pamětní deska na čele místní **kaple** zasvěcené **panně Marii**. Kulturní život v obci byl již na konci 19. a na počátku 20. století velmi pestrý, o čemž svědčí založení Sboru dobrovolných hasičů v roce 1896. Před velkou vodou chrání suchý **poldr**, který byl dokončen v roce 2004.

Společenský život v obci:

Mezi tradice obce, které se drží až do současnosti, patří pouť, posvícení a pálení čarodějnic. Velmi aktivním spolkem je sbor dobrovolných hasičů a to hned v několika oblastech. Družstvo mužů se pravidelně účastní Podorlické ligy v požárním útoku. Dominantní je také činnost s hasičskou mládeží, účast v soutěži Plamen. Místní hasiči mají také dlouhodobou tradici v kulturním a sportovním dění v obci. V letním areálu jsou každoročně pořádány turnaje v malé kopané, diskotéky, taneční zábavy, ale i akce pro děti. **Novodobým fenoménem Houdkovic se staly tematické výstavy jako např. Výstava zemědělské techniky, Výstava velorexů, auto - moto, vojenské techniky a závodních speciálů.** O úspěchu vypovídá návštěvnost, která byla při každé výstavě v řádech tisíců návštěvníků. Všechny kulturní akce konané v Houdkovicích probíhají v letním areálu „Na hřišti“. Zde je vybudován taneční parket s posezením. Celý komplex je zastřešený. Areál byl vybudován místním hasičským sborem, který i uvedené akce pořádá.

Popis obce Záhornice:

Obec Záhornice je jednou z nejmladších obcí v okrese Rychnov nad Kněžnou. Dle záznamů ve farních matrikách přepýšských vznikla v roce 1680. V obci je podle posledních údajů **158** obyvatel. Obec se rozkládá v malebném podhůří Orlických hor, jižně od Opočna a severovýchodně od údolí Dřížná, ve výšce **362 m n. m.** a nejvyšším bodem 411 m n. m., kde je umístěn vodojem Dřízenského vodovodu a **rozhledna Osičina**. Vesnici tvoří **Malá Záhornice** a jižní část **Velká Záhornice**.

Společenský život v obci:

Na Malé Záhornici v areálu „**Bašák**“ je dobré zázemí pro různé sportovní, hasičské a další kulturní akce. Místní hasičský sbor tyto prostory plně využívá. Na Velké Záhornici byla v roce 2012 zrekonstruována požární zbrojnice a nově vzniklé a opravené prostory jsou využívány jako knihovna, podkroví slouží k různým sportovním, kulturním a dalším aktivitám s dětmi. Po reorganizaci státní správy a zavedení samosprávného zřízení v roce 1850 získala obec svůj znak s emblémem studně a třešně. V letech 1866 a 1867 založil Václav Novák na svém gruntě č. 65 a především svým nákladem vystavěl **kapli Matky Páně**, kterou roku 1880 při zakládání nových pozemkových knih věnoval obci.

Popis obce Zádolí:

Obec Zádolí má celkem **46 obyvatel**. Nadmořská výška je **316 m n. m.** Zádolí protíná okresní silnice, vedoucí k Záhornici a Přepychám. Je obklopena lány úrodných polí. První písemná zmínka o Zádolí se objevila roku 1542. Název obce není historicky podložen. Nejpravděpodobněji vzniklo její jméno odvozením od její polohy. Byla přiřazena a do roku 1651 patřila k obci přepyšské, významným to sídlištěm na Opočensku. Mezi Přepychami a Zádolím je dosti vysoký vrch, nazývaný horou, od které se terén svažoval východním směrem do malebného údolíčka, ve kterém se choulila malá vesnička se čtyřmi grunty. Proto se jí říkalo Zádolí. Hostinec "U Hvězdy" a obchod Josefa City po roce 1948 zanikly. Také smíšený obchod Jednoty, umístěný v bývalém hostinci byl zrušen. Před velkou vodou chrání obec vrchní a spodní poldr.

Společenský život v obci:

V obci vyvíjí činnost jediná společenská organizace Svaz požární ochrany, která vznikla jako Sbor dobrovolných hasičů v roce 1903. Jinak jsou občané organizováni ve společenských organizacích na Záhornici a v Trnově. Tak jako v okolních obcích i zde je aktivní místní hasičský sbor. Pravidelně organizují různé akce pro děti, které jsou předurčeny ročním obdobím – Dětský den, Čarodejnice, hasičské závody. Hasičské spolky mezi sebou pořádají tradiční **okrskové soutěže**.

Výhody:

- + Důsledná protipovodňová opatření
- + Aktivní činnost SDH ve všech obcích
- + Mateřská škola s dostatečnou kapacitou
- + Letní areál v Houdkovicích přiláká každoročně několik tisíc návštěvníků
- + Zvyšování počtu obyvatel díky nové bytové zástavbě

Nevýhody:

- Špatný technický stav silnic mezi obcemi
- Nedostatečné zázemí v areálu Na Hřišti v Houdkovicích
- Kulturní dům v Trnově v současnosti mimo provoz
- Chybí další spolky kromě SDH

Záměry obce pro období 2014-2020:

- * Obec žádné záměry nedodala

V programu Leader 2007 – 2013 byly podpořeny tyto projekty:

Zajištění bezpečnosti chodců v obcích

Nákup 4 kusů radarových ukazatelů rychlosti v obci Trnov, Houdkovice, Zádolí a Záhornice za účelem zklidnění dopravy v obcích.

Příjemce dotace: Obec Trnov

Celkové výdaje: 195 840,- Kč

Dotace přidělená MAS: 146 880,- Kč

VAL



Představitelé obce:

Starosta – Milan Hlavsa

Místostarosta – Judr. Jan Šťastný

Popis obce:

Lidová povídka o vzniku Valu praví, že v dobách kdy obyvatelé Čech rozšiřovali svoje osídlení z rovin k horám a nastala výměna výrobků s jinými krajinami, bylo třeba cest, po nichž by obchodníci k nám i od nás vozili svoje zboží. Tak asi vznikla v ústraní na nynějších Dolech u vody dědina strážníků "z valů", která se časem rozšířila na kopec a po rovině k Chlístovu, až vznikl nynější Val. První písemná zmínka o obci pochází z roku 1388 a k roku 1848 je součástí opočenského panství. Pod správou Valu dnes náleží i obec Provoz a žije zde trvale **295 obyvatel**. Průměrná nadmořská výška je **355 m n. m.** Obec je součástí **DSO Region Orlické hory** a zdejším patronem v **Kačenciňě pohádkové říši** je **Strážce pomezí**. Je také součástí **DSO Region Novoměstsko**.

- Celková výměra obce je 605 ha, z toho orná půda zaujímá 385 ha, 59 ha jsou TTP, 97 ha lesní pozemky a zastavěná plocha činí 11 ha.

Občanská a technická vybavenost:

V obci není vodovod ani kanalizace. Je zde pouze plynofikace. Středem obce je budova obecního úřadu s obecní knihovnou a po rekonstrukci podkroví zde vznikla kancelář MAS Pv. Dále je v obci mateřská škola s kapacitou 28 dětí a **budova spolkového klubu o. s. Beseda Val**, která je využívána jak pro potřeby obce – jednání, zasedání, tak i pro veřejnost – oslavy, besedy, klubovna pro mládež. Do základní školy děti dojíždějí nejčastěji do 3 km vzdálené Dobrušky. V obci chybí prodejna smíšeného zboží, pouze sem 2 krát v týdnu dojíždí pojízdná prodejna společnosti Marta a.s. Sportovní zázemí poskytuje fotbalové hřiště a dětské hřiště v areálu MŠ a v současnosti probíhá výstavba nového víceúčelového sportoviště. Rozvoj obce brzdí stále odkládání výstavby vodovodu. Svou činnost zde provozuje řada společností, např. Segment Industries s.r.o. či Mléčná farma Val.

Společenský život v obci:

Roku 1894 bylo povoleno zřídit ve zdejší obci Sbor dobrovolných hasičů. V jeho řady vstoupili ti, kteří byli ochotni pomáhat svým spoluobčanům nejen při požárech a živelných pohromách, ale i ve všedním životě. Je zde aktivní jak SDH Val, tak i SDH Provoz. Dalším činným spolkem je Valánečka – malá dechová hudba, která je pokračovatelem tradice Hudby Valské. Významným turistickým cílem je přírodní divadlo umístěné v nitru Valského údolí. Přírodní divadlo Val u Dobrušky na Rychnovsku je přírodní areál s pódium, venkovním tanečním parketem, hledištěm, pergolou pro posezení se zázemím pro občerstvení. Areál přírodního divadla ve Valu má více než 60-ti letou tradici, a o jeho provoz pečuje

Občanské sdružení Beseda Val. Z tradičních akcí jmenujme **Divadelní festival Pohoda** s podporou místního divadelního spolku, **Dechový FEST-i-Val**, **Orlické ozvěny – festival country a folkové hudby** či **moderní multikulturní festivaly Babylon a Respect Session**.

Přírodní a kulturní památky:

Valské údolí je turisticky nejzajímavější částí obce. Nachází se zde „**Ondřejcův mlýn**“, jehož historie sahá až do 15. Století a rod Ondřejcových zde úspěšně hospodařil více než 200 let. Tímto údolím prochází značené turistické trasy a cyklotrasy spojující Dobrušku s Orlickými horami.

Výhody:

- + Areál přírodního divadla
- + Množství kulturních akcí díky činnosti spolků
- + Spolkový klub Val
- + Mateřská škola

Nevýhody:

- Chybí kanalizace a vodovod
- Není prodejna smíšeného zboží

Záměry pro období 2014 – 2020:

- * Výstavba herních prvků na zahradě mateřské školy
- * Oprava zastávek hromadné dopravy

V programu Leader 2007 – 2013 byly podpořeny tyto projekty:

Na návsi ve Valu – 4. etapa: výstavba obecní studny, údržba prostranství, obnova zeleně

Obec Val nemá veřejný vodovod a dodávka vody je řešena individuálně kopanými či vrtanými studněmi. V rámci projektu bylo dále vysazeno 30 stromků na veřejném prostranství, bylo instalováno 6 laviček, obnoveno stávající oplocení a byl nakoupen zahradní malotraktor.

Příjemce dotace: Obec Val

Celkové výdaje: 790 000,- Kč

Dotace přidělená MAS: 462 215,- Kč

Výměna oken a dveří

Realizace projektu řeší výměnu vchodových dveří a výměnu oken u obecních budov Val č.p. 14 (MŠ Val) a Val č.p. 16 (obecní úřad).

Příjemce dotace: Obec Val

Celkové výdaje: 592 800,- Kč

Dotace přidělená MAS: 444 600,- Kč

Zkvalitnění zázemí Přírodního divadla Val

Nákupem mobilních multifunkčních skladových kontejnerů došlo ke zkvalitnění zázemí Přírodního divadla Val.

Příjemce dotace: Občanské sdružení "BESEDA" Val

Celkové výdaje: 222 000,- Kč
Dotace přidělená MAS: 199 800,- Kč

Nákup kolového nakladače do stáje

Výsledkem projektu je nakoupený kolový nakladač, který má minimální výšku zdvihu v oku 2,5 metru, minimální nosnost 900 kg, jezdovou rychlost minimálně 15 km/hod. Kolový nakladač musí být dostatečně obratný, tak aby se vytočil ve stáji, nejen při krmení, ale i při odklizu hnoje.

Příjemce dotace: Jan Fireš
Celkové výdaje: 605 000,- Kč
Dotace přidělená MAS: 200 000,- Kč